ပြည်ထောင်စုသမ္မတမြန်မာနိုင်ငံတော်အစိုးရ

သမဝါယမနှင့် ကျေးလက်ဖွံ့ဖြိုးရေးဝန်ကြီးဌာန

(ကျေးလက်ဒေသဖွံ့ဖြိုးတိုးတက်ရေးဦးစီးဌာန)

ပလက်ဝမြို့နယ် ကျေးလက်ဒေသဖွံ့ဖြိုးတိုးတက်ရေးဦးစီးဌာန

၂၀၂၂-၂၀၂၃ ခု၊ ဘဏ္ဍာရေးနှစ်

ကျေးရွာဖွံ့ဖြိုးတိုးတက်ရေးလုပ်ငန်းစီမံကိန်း
Village Development Project

ကျေးရွာဖွံ့ဖြိုးရေးအစီအစဉ်
Village Development Plan

ဘောင်းဝီး(အောက်)ကျေးရွာ၊ ဘောင်းဝီးအုပ်စု

ပလက်ဝမြို့နယ်၊ ချင်းပြည်နယ်

Scanned by CamScanner

မာတိကာ

၁။ မြို့နယ်မြေပုံ ..... ၃ .....

၂။ ကျေးရွာမြေပုံ ..... ၄ .....

၃။ ကျေးရွာတွင်ပါဝင်သောကျေးရွာများစာရင်း ..... ၅ .....

၄။ ကျေးရွာအခြေခံအချက်အလက်များ(ကျေးရွာသမိုင်းကြောင်း) ..... ၆ .....

၅။ လူထုပူးပေါင်းပါဝင်သော လူမှုဆန်းစစ်ခြင်း နှင့် ..... ၅ .....

အကဲဖြတ်ခြင်းလုပ်ငန်းစဉ်(PSA/PRA)အကျဉ်းချုပ်ဇယား

၆။ ကျေးရွာဖွံ့ဖြိုးရေးအစီအစဉ်အတွက် အသုံးပြုခဲ့သော ..... ၁၆-၁၇ .....

PRA Tools များနှင့်တစ်ခုချင်းစီအတွက် သုံးသပ်ချက်များ

၇။ ကော်မတီဝင်ရွေးချယ်ခြင်း နှင့် အမည်စာရင်းများ ..... ၁၈-၁၉ .....

ကျေးရွာဖွံ့ဖြိုးရေးအစီအစဉ်ဆောင်ရွက်မှုမှတ်တမ်းဓါတ်ပုံများ

၈။ ကျေးရွာအချက်အလက် ..... ၂၀-၂၂ .....

၉။ ကျေးရွာဖွံ့ဖြိုးရေးဦးစားပေးအစီအစဉ် ..... ၂၃ .....

Scanned by CamScanner

ပလက်ဝမြို့နယ်အညွှန်းပြမြေပုံ

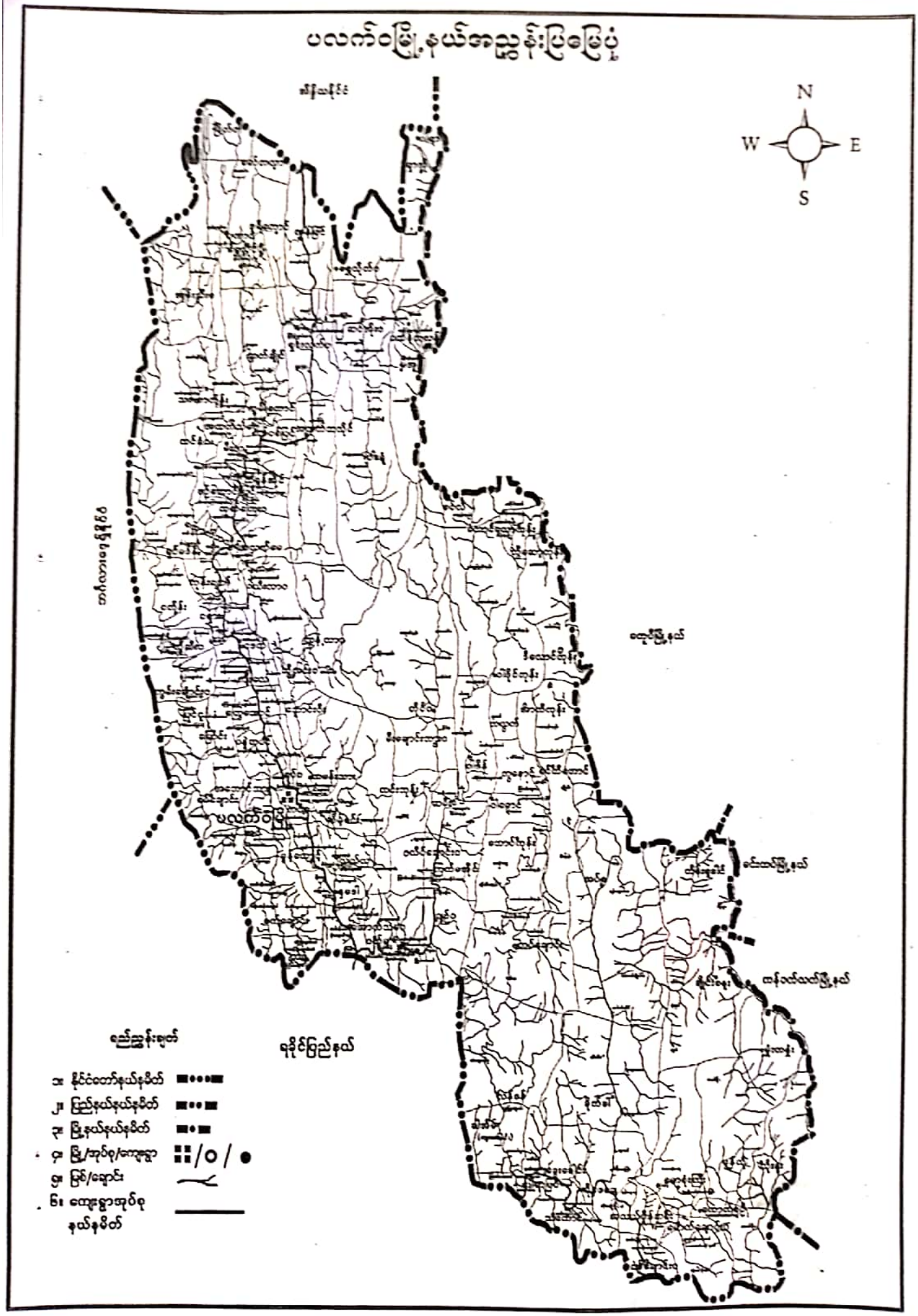

Scanned by CamScanner

အောက်ဆာဒ်းပိုးကျေးရွာပြေပုံ

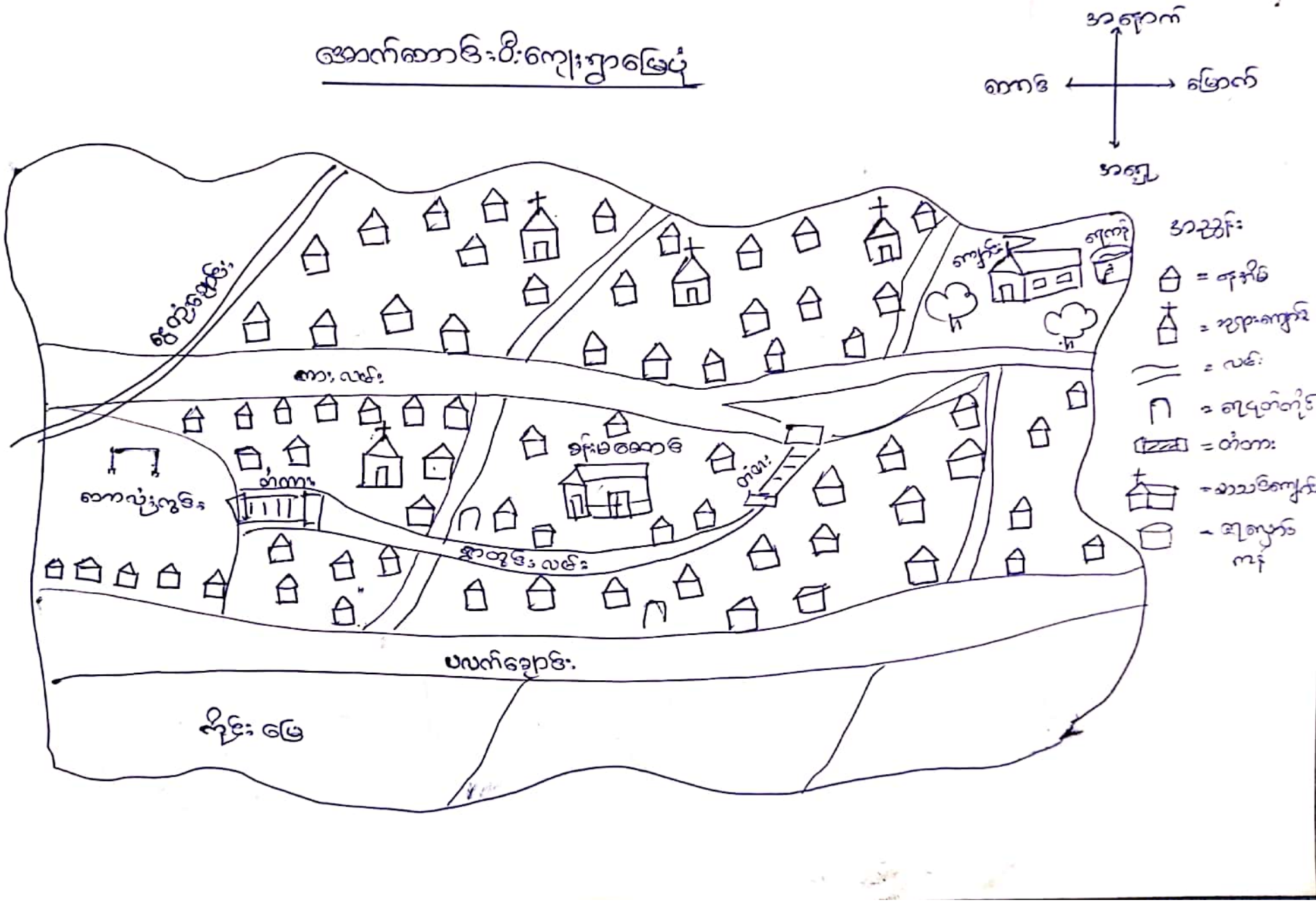

Scanned by CamScanner

ပြုထုပ်ဟိုးမှု စီမံကိန်း (စာရွက်နှစ်)

အုပ်စုတွင်ပါဝင်သော ကျေးရွာ စာရင်း

အုပ်စုအမည်	ကျေးရွာအမည်	ကျေးရွာပေါင်း
သောင်းဝီး	အလက်ကောင်းဝီး အောက်ကောင်းဝီး	၂ ရွာ

Scanned by CamScanner

ကျေးရွာသမိုင်းဆက်ကြောင်း

အောက်ဘောင်းဝီးကျေးရွာ

အောက်ဘောင်းဝီးကျေးရွာသည် ချင်းပြည်နယ်ပလက်ဝမြို့နယ်တွင်တည်ရှိပါသည်။ အိမ်ဖြေ (၁၁၈) အိမ်ရှိပါသည်။ လူမျိုးစုမှ ခူမီးနှင့် ဗမာတို့ဖြစ်ပါသည်။ ခူမီးလူမျိုး (၁၁၆) အိမ်ရှိပြီး ဗမာလူမျိုးမှာ (၂) အိမ်ရှိပါသည်။

အောက်ဘောင်းဝီးကျေးရွာတွင်ခရစ်ယာန်အိမ်ထောင်စုမှ (၁၁၀) ရှိပြီး ဗုဒ္ဓဘာသာ အိမ်ထောင်စုမှာ (၈) ရှိပါသည်။ ၎င်းကျေးရွာတွင်ခရစ်ယာန်ဘုရားကျောင်း (၃) ကျောင်းရှိပါသည်။ မူလွန်စာသင်ကျောင်းတစ်ကျောင်းရှိပြီး ဆရာ/ဆရာမများမှာအဖြားကျေးရွာမှလာရောက်နေထိုင်သူများဖြစ်ကြပါသည်။ ကျေးရွာမှဘော်လုံးကွင်းသို့သွားရာလမ်းတွင်တံတားတစ်ခုရှိပြီးရွာတွင်းတွင်တံတားတစ်ခုရှိပါသည်။ ဤကျေးရွာတွင်သက်ကြီးရွယ်အို (၁၈) ဦးရှိပြီးမသန်စွမ်းသူ (၄) ဦးရှိပါသည်။

အောက်ဘောင်းဝီးကျေးရွာသည် ဘောင်းဝီးအုပ်ခုတွင်ပါဝင်ပါသည်။ ၎င်းကျေးရွာသည် တောင်ပဘလုပ်ငန်း၊ လယ်ပဘလုပ်ငန်း၊ ကိုင်းမြေလုပ်ငန်းကို အဓိကထားလုပ်ကိုင်စားသောက်ကြပါသည်။

Scanned by CamScanner

လူထုပူးပေါင်းပါဝင်သော လူမှုဆန်းစစ်ခြင်းနှင့် အကဲဖြတ်လုပ်ငန်းစဉ်

အကျဉ်းချုပ်စာရင်း

ကျေးရွာအမည် - မောက်ကောင်းမြို့

အုပ်စုအမည် - ကောင်းမြို့

မြို့နယ်အမည် - ပလက်ဝ

ရက်စွဲ - 26.11.22

စာရွက်အမှတ်အမည်	တက်ရောက်သူ			ရက်စွဲ	လုပ်ငန်းစဉ်အကြောင်းအရာ
	ဒ	မ	ပ		
လူတိုင်းပူးပေါင်းပါဝင်သည့် လူမှုဆန်းစစ်အကဲဖြတ်ခြင်း (PRA)	46	19	65	26.11.22	- ကျေးရွာအကျိုးအပြစ်ဖြေပုံစုံးဆွဲသုံးသပ်ခြင်း။ - ကျေးရွာဒဏ်ခံနိုင်ရည်ပမာဏအဆင့်သတ်မှတ် အကဲဖြတ်ဆွေးနွေးခြင်း။ - ကာဒီဂွင်ပြဇယားရေးဆွဲအကဲဖြတ်ခြင်း
လူတိုင်းပါဝင်သည့် လူမှုဆန်းစစ်အကဲဖြတ်ခြင်း (PRA)	44	16	60	27.11.22	- ပဉ္စင်္ဂဟိမဖြစ်ကျား/ဖ ရွေးချယ်သုံးသပ်ဆွေးနွေးခြင်း။ - မဝေးကာလပျံ၊ အမှိုက်အစည်းအဝေးတို့ဆက်ဖူ အဖြေအရေးသုံးသပ်ဆွေးနွေးခြင်း။ - အရင်းအမြစ်အသုံးချမှုနှုန်းထိန်းချုပ်မှုမျှတမှုဆွေးနွေးခြင်း။
ဒုတိယအကြိမ် ကျေးရွာအစည်းအဝေး	44	16	60	27.11.22	- အမျိုးသားအမှုနှုန်းအမျိုးသမီးအဖို့ ကျေးရွာဖောက်အခဲများကိုဆွေးနွေးခြင်း - အမျိုးသား/သမီးအမှုလိုက်ဦးစီးပေးလုပ်ငန်းဆွေးချေသတ်မှတ်ခြင်း။ - ရေတောက်ဆုံးဦးစီးပေးလုပ်ငန်းရွေးချယ်ခြင်း။

Scanned by CamScanner

ဥစ္စာနေကြွယ်ဝမှုပြဇယား

အဆင့်	ဥစ္စာနေကြွယ်ဝမှုသတ်မှတ်ချက်	အိမ်ဖြေ	ရာနိုင်နှုန်း
ချမ်းသာဆော အဆင့်	ပျဉ်ထောင်အိမ်၊ လယ်၊ ဥယျာန်၊ ထွေလာရီ၊ ဆိုးစက်၊ နွားမွေးမြူနိုင်သူ၊ ဆိုင်ကယ်ပိုင်ဆိုင်သူ	၃၀	၂၅%
အတင့်တင့် ချမ်းသာဆော အဆင့်ဆင့်	ပျဉ်ခင်း၊ သွပ်မိုး၊ လယ်၊ ရွှေပြောင်းတောင်ယာ၊ နွား၊ ဝက်ဆိုင်ကယ်၊ သမ်ပြတ်စက်၊ စက်လှေပိုင်ဆိုင်သူ	၇၀	၆၅%
ဆင်းရဲဆော အဆင့်	ဒိုးအိမ်၊ ရွှေပြောင်းတောင်ယာ ကြက်၊ ဝက်မွေးမြူနိုင်	၁၈	၁၀%

Scanned by CamScanner

ဥစ္စာခန့်ကြွယ်ဖွေ့သတ်မှတ်ချက်ဆွေးနွေး

ဖြင်းနှင့်သုံးသပ်ဖြင်း

=အောက်တောင်းပီးကျေးရွာတွင်အိမ်ဖေ(၁၁၈)အိမ်ရှိသည့်အနက် ချမ်းသာသောအိမ်ဖေမှ (၃၀) ရှိပါသည်။ ပိုင်ဆိုင်မှုမှာ- ပျဉ်ထောင်အိမ်၊ လယ်ရှိသူ၊ ဥယျာဉ်ဖြေပိုင်ဆိုင်သူ၊ ထွေလာဂျီ၊ စပါးစက်၊ နွားမွေးမြူနိုင်သူ၊ ဆိုင်ကယ်ပိုင်ဆိုင်သူများကို ချမ်းသာသူများ ဟုသတ်မှတ်ပါသည်။

=> အတင့်တင့်ချမ်းသာသောအိမ်ထောင်စုမှာ (၇၀) အိမ်ရှိပါသည်။ ပျဉ်ခင်း၊ သွပ်မိုး၊ လယ်ယာပိုင်ဆိုင်သူ၊ ရွှေပြောင်းတောင်ယာ၊ နွား၊ ဝက်၊ ဆိုင်ကယ်၊ သစ်ပြတ်စက်၊ စက်ကြေရှိသူ တို့ကို အတင့်တင့်ချမ်းသာသူများအဖြစ်သတ်မှတ်ပါသည်။

=> ဤကျေးရွာတွင် ဆင်းရဲသောအိမ်ထောင်စုမှာ (၁၈) အိမ်ရှိပါသည်။ ၎င်းတို့၏ ပိုင်ဆိုင်မှုမှာ- ဝါးအိမ်၊ ရွှေပြောင်းတောင်ယာ၊ ကြက်ဝက်မွေးမြူနိုင်သူကို ဖြင်ပါသည်။

Scanned by CamScanner

ಕ್ರಮ ಸಂಖ್ಯೆ	ವಿದ್ಯಾರ್ಥಿಯ ಹೆಸರು	ಹಾಜರಾತಿ (ದಿನಾಂಕ)	ಅಂಕಗಣಿತ	ಕನ್ನಡ	ಇಂಗ್ಲಿಷ್	ವಿಜ್ಞಾನ	ಸಮಾಜ ವಿಜ್ಞಾನ	ಚಿತ್ರಕಲೆ	ಕೈಬರಹ	ಒಟ್ಟು ಅಂಕಗಳು	ಶ್ರೇಣಿ
೧	ಅಮೃತಾ		-	೦	೦	೦	೦	೦	೦	೦	೦
೨	ಬಿಂದು		-	೦	೦	೦	೦	೦	೦	೦	೦
೩	ಚೈತ್ರಾ ಬಿ.ಎಸ್.		-	೦	೦	೦	೦	೦	೦	೦	೦
೪	ದರ್ಶನ್ ಕೆ.ಆರ್.		-	೦	೦	೦	೦	೦	೦	೦	೦
೫	ಗಣೇಶ್ ಎಂ.		-	೦	೦	೦	೦	೦	೦	೦	೦
೬	ಹರ್ಷಿತಾ ಜಿ.ಪಿ.		-	೦	೦	೦	೦	೦	೦	೦	೦
೭	ಇಮ್ರಾನ್ ಖಾನ್		-	೦	೦	೦	೦	೦	೦	೦	೦
೮	ಜಯಶ್ರೀ ಎಸ್.		-	೦	೦	೦	೦	೦	೦	೦	೦
೯	ಕಾವ್ಯಾ ಎಂ.ಜಿ.		-	೦	೦	೦	೦	೦	೦	೦	೦
೧೦	ಲಿಖಿತ್ ಕುಮಾರ್		-	೦	೦	೦	೦	೦	೦	೦	೦

ಗಮನಿಸಿ: ಹಾಜರಾತಿ ಸೂಚನೆ: ✓ = ಹಾಜರು, ✗ = ಗೈರು, ½ = ಅರ್ಧ ದಿನ ಹಾಜರು

Scanned by CamScanner

ကာသိဂွင်ပြုပေးသောအဆွေးနွေးဖြင့်နှုတ်သိမ်းခြင်း

အောက်ဘောင်းဝိုးကျော်ကျွာသည့် တောင်ယာနှင်းလပ်
ယာစပါးကို မဒ္ဓိကထား၍ လုပ်ကိုင်ကြပါသည်။

ဇွန်နှင်ဂျိုလိုင်နှင့် ဖေဖော်ဝါရီလများတွင် တောင်ယာ
ခုတ်ဂျမတ်လတွင်မီးရှို့ ပါသည်။ ဆိုပြီး၊ မေ လများတွင် ကောက်ထိုး
ဂျိ ဇွန်၊ ဇူလိုင်၊ သြဂုတ် လများတွင် ပျိုးခင်းကွင်းပါသည်။ စက်တင်
ဘာနှင့် အောက်တိုဘာလများတွင် ဝေဘယာစပါး ရိတ်သိမ်းကြပါသည်။
လယ်လုပ်သူများသည် မေလတွင် လယ်ထွန် ဂျိ ဇွန်လတွင် ပျိုးခင်းသည်
နဲ့ဝင်ဘာ၊ ဒီဇင်ဘာလတွင် လယ်စပါး ရိတ်သိမ်းပါသည်။ ကျန်းမာရေး
ရေးကြောင့် ဇွန်နှင်ဂျိုလိုင်၊ ဖော်ဖော်ဝါရီ နှင့် ဒီဇင်ဘာလများတွင် တုတ်ခွေးကျော
ဂါမကြစ်များပါသည်။ ဧပြီ၊ မေ၊ ဇွန်လများတွင် ဝမ်းပျက်ဝမ်းလျှောကြစ်
များပါသည်။ ဇူလိုင်၊ သြဂုတ်၊ စက်တင်ဘာလများတွင် ငှက်ပျံများကျောဂါက
ကြစ်များပါသည်။

ဇွန်နှင်ဂျိုလိုင်တွင် နှစ်သစ်ကူးပွဲထောက်ဘို့ ဖြစ်။ ဧပြီလတွင်
စစေတာပွဲ၊ သင်္ကြန်ပွဲ၊ နှင့် ဒီဇင်ဘာလတွင်ခရစ္စမတ်ပွဲတော်ဘို့ ပါသည်။
ကာသိ ဒတ္တ ပဲမှန်ဖြစ်ဖြီး ဒွေးကာသိတွင် စောက်ဘဲ့ဂျလဲ့ဂျလောက်မှု
မရှိပါ။

Scanned by CamScanner

ကမ္ဘဏ်းဆိုင်းဆိုက်ဆက်မှုပြဇယား

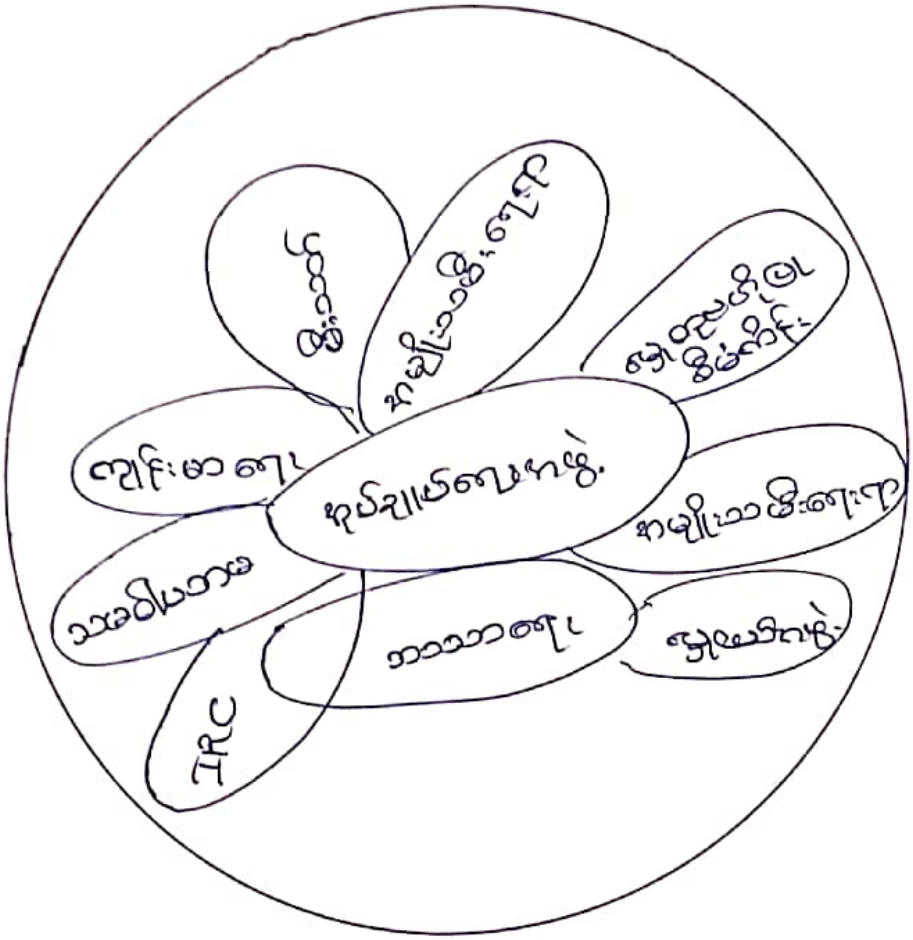

Scanned by CamScanner

အဖွဲ့အစည်းချိတ်ဆက်မှုပြဇယား

ဤကျေးရွာသည် ဘောင်းဒီးနုပ်ခအောက် ဘောင်းဒီးကျေးရွာ ဖြစ်ပါသည်။ ဤကျေးရွာဧရာ အဖွဲ့အစည်းချိတ်ဆက်မှုကို ကြည့်ရလျှင်ကျေး ရွာတွင် အုပ်ချုပ်ရေး၊ ပညာရေး၊ လျှပ်စစ်အဖွဲ့ကျင်းမာရေး၊ IRC၊ သမဝါ ယာမ၊ ဘာသာရေးအဖွဲ့၊ အမျိုးသမီးရေးရာအဖွဲ့၊ မီးသတ်ဖွဲ့၊ လှုထုဗဟို ပြုစီမံကိန်း စသည့် အဖွဲ့အစည်းများရှိပါသည်။

ဤကျေးရွာတွင် အုပ်ချုပ်ရေးအဖွဲ့သည်ပြဇာ အကောအ ရှိဆုံးဖြစ်ပါသည်။ အုပ်ချုပ်ရေးအဖွဲ့နှင့်ကျေးရွာတွင်းရှိအဖြားအဖွဲ့အစည်း များအားလုံးသည် တိစပ်လျက်ရှိသည်။

ကျေးရွာတွင် အုပ်ချုပ်ရေးအဖွဲ့သည် အဖြားအဖွဲ့အစည်းများ များနှင့် ပူပေါင်း ကကျေးရွာဖွံ့ဖြိုးတိုးတက်ရေးအတွက် အဓိကပါဝင်ဦး ဆောင်ပါသည်။

Scanned by CamScanner

ဂျား/ဖ အရင်းပြစ်သုံးခဲ့ဖြပုံစံဇယား

ဂျား	ဖ	ဂျား + ဖ
ဆန်စက်		လမ်း
အားကစားကွင်း		ချောင်း
		တံတား
		ဘိမ်
		ဘုရားကျောင်း
		စာသင်ကျောင်း
		ရေလှောင်ကန်
		ဘိမ်သာ
		ဇရပ်
		လယ်ကွင်း

ဂျား	ဖ	ဂျား + ဖ
ဆန်စက်		
အားကစားကွင်း		
လမ်းချောင်း		
ဘိမ်		
ဘုရားကျောင်း		
ဘိမ်သာ		
ဇရပ်		
လယ်ကွင်း		
ဆန်ကြီးကျောင်း		

Scanned by CamScanner

ပိုင်ဆိုင်မှုဆန်းစစ်ဖြင်း

ဆွေးနွေးဖြင်းခွင့်ဆန်းစစ်ဖြင်း

⇒ ဆန်စက်၊ အားကစားကွင်းတို့ကို အမျိုးသားများကသုံးစွဲ ဖြီးအားကစားကွင်း၊ ဆန်စက်တို့ကို အမျိုးသားများကထိန်းချုပ်သည်။

⇒ လမ်း၊ ချောင်း၊ တံတား၊ အိမ်၊ ဘုရားကျောင်း၊ စာသင်ကျောင်း အိမ်သာ၊ ဇရပ်၊ လယ်ကွင်း စသည်တို့ကို အမျိုးသား၊ အမျိုးသမီးများက သုံးစွဲ၍ အမျိုးသားများက ထိန်းချုပ်သည်။

⇒ ဆုံးဖြတ်ချက်ချဖြင်း၊ အကောင်အထည်ဖော်ဆောင်ရွက်ဖြင်းတို့တွင် အမျိုးသား၊ အမျိုးသမီးတန်းတူ ဆွေးနွေးဖြင်းဖြင့် အကောင်အထည်ဖော်ဆောင်ရွက်ကြသည်။

Scanned by CamScanner

ပြုထုမဟိုဖြုစီမံကိန်း

ပင်ကျွန်မ

ကျား - ———

မ - ———

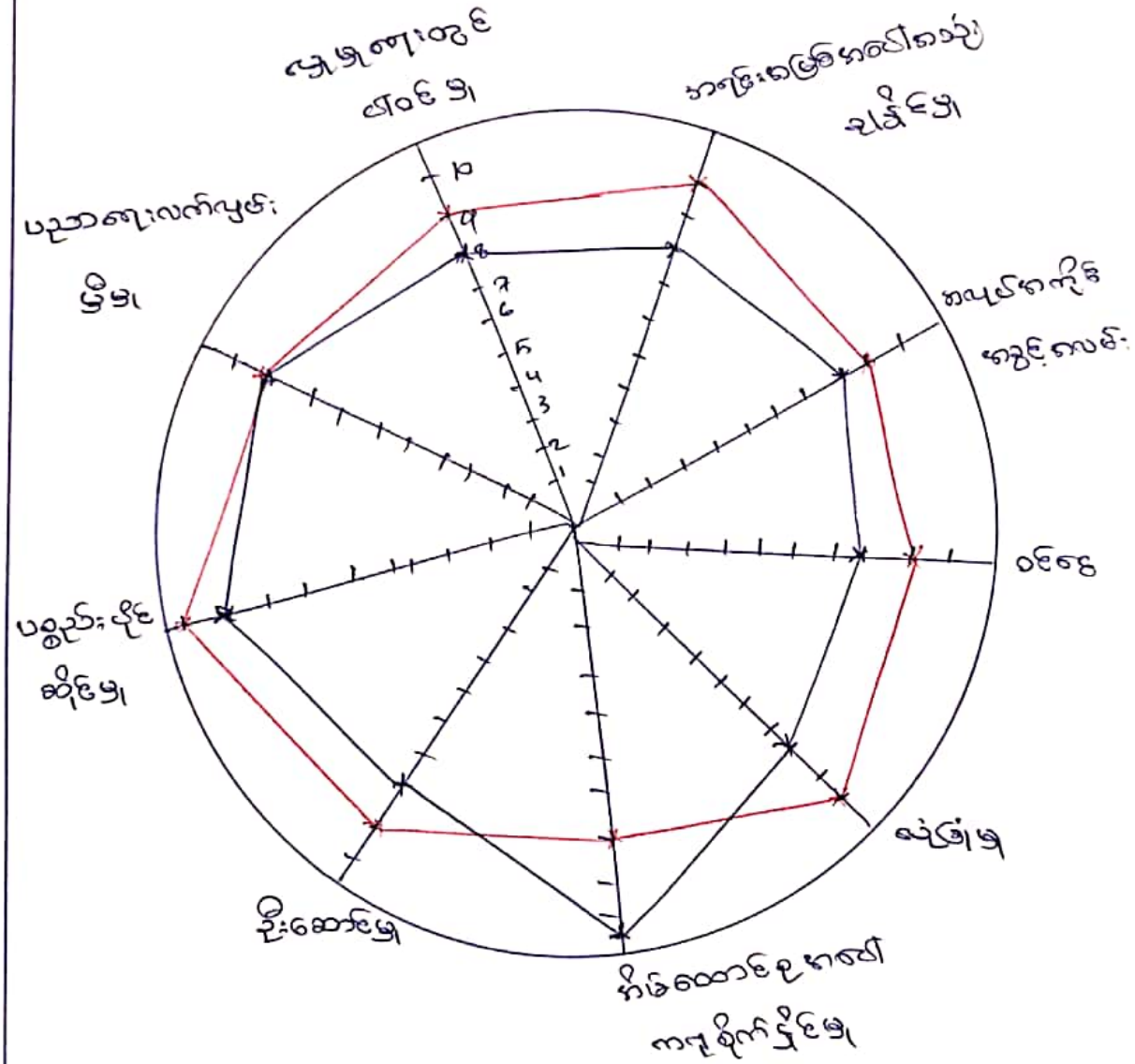

Scanned by CamScanner

ကျား/မ အခန်း ကဏ္ဍပြပင်ကူအိမ်ဆွေးနွေးဖြင်းနှင့် ဆန်းစစ်ဖြင်း

အောက်တောင်းဝီးကျေးရွာ

အမျိုးသမီးများသည် အလုပ်အကိုင်အခွင့်အလမ်း၊ ဝင်ငွေ၊ ဦးဆောင်နိုင်မှု၊ ပစ္စည်းပိုင်ဆိုင်မှု၊ လုံခြုံမှု၊ လှုမှုရေးလုပ်ငန်းတွင်ဆုံးဖြတ်ချက်ချနိုင်မှု တွင် အမျိုးသား များနှင့် တန်းတူမရှိပေ။ အမျိုးသမီးများသည် အလုပ်အကိုင်အခွင့်အလမ်းနည်းပါး၍ ဝင်ငွေနည်းရဖြင်းဖြစ်သည်။ ဦးဆောင်နိုင်မှု အပိုင်းတွင် လည်း အမျိုးသားများသည် အိမ်ထောင်ဦးစီးဖြစ်၍ အမျိုးသားကသာ အမျိုးသမီးထက် ဦးဆောင်မှု များကြသည်။ ဤရိုးအယူအဆကြောင့် ပစ္စည်းပိုင်ဆိုင်မှုတွင်အမျိုးသမီးများသည် အမျိုးသားများထက် ပစ္စည်းပိုင်ဆိုင်မှုနည်းသည်။

အိမ်ထောင်ရအပေါ် ကရခိုက်နိုင်မှုတွင် အမျိုးသမီးများသည် အမျိုးသားများထက် ပိုမို၍ ကရခိုက်နိုင်ကြသည် ကိုတွေ့ရသည်။ ပညာရေးလက်လှမ်းမှီမှု၊ လှုမှုရေးတွင်ပါဝင်မှု၊ အရင်းအဖြစ်ပေါ်အသုံးချနိုင်မှုတွင် အမျိုးသမီးနှင့် အမျိုးသား တန်းတူရှိသည် ကိုတွေ့ရသည်။

အောက်တောင်းဝီးကျေးရွာဇေး မင့်ကူအိမ်ကိုသုံးသပ်ရာတွင် အမျိုးသမီးများဇေး ပါဝင်မှုမှာ အမျိုးသား များထက်နည်းပါးကြောင့် တွေ့ရှိရပါသည်။

Scanned by CamScanner

လျှမ်းရေးစာရင်းစာမြစ်ပြဖြေပုံ

ဆွေးနွေးဖြင်း နှင့် ဆန်းစစ်ဖြင်း

=> ကျေးရွာစာတွင်းတွင် တောင်ယာ၊ ကိုင်းမြေ၊ ဆောတောင်၊ ချောင်း၊ သစ်တောများကို မြို့ဒိုပြီး စာသက်မွေးဝမ်းကျောင်း ပြုကြရပါသည်။

=> ကျေးရွာစာတွင်းနေထိုင်သူများမှာ ခွမီး၊ မမာလှုမျိုးများနေထိုင်ကြသည်။ ခွမီးစိမ်ဖြေမှာ (၁၁၇) စိမ်ပြစ်ပြီး မမာစိမ်ဖြေမှာ (၁၁) စိမ်ပြစ်ပါသည်။ ကိုးကွယ်သည့် ဘာသာမှာ ဆုံးယာန် နှင့် မုန္တဘာသာပြစ်ပါသည်။ စာမြားကျေးရွာမှ လာရောက်နေထိုင်သူများလည်းရှိပါသည်။

=> ကျေးရွာစာတွင်းတွင်ရှိသောစာရင်းစာမြစ်များမှာ စာသင်ကျောင်း၊ ဇရပ်၊ ဘုရားကျောင်း၊ ရေလှောင်ကန်၊ ရေငုတ်တိုင်၊ ဆန်စက်၊ တောလုံးကွင်း၊ လမ်း၊ တံတားများရှိပါသည်။

=> ဖွံ့ဖြိုးတိုးတက်ရန်လိုစပ်သောစာချက်များ

- ဆက်သွယ်ရေးကောင်းမွန်ရန်
- စိမ်တိုင်းရေလှောင်းစိမ်သာရှိရန်
- စာကြည့်တိုက်ရှိရန်
- စိမ်တိုင်းမီးလင်းရန်

Scanned by CamScanner

ကျေးရွာမြေပုံဆုံးသပ်ချက်

အောက်တောင်းဦးကျေးရွာသည် ပလက်ဝမြို့နယ်တွင်တည်ရှိပါသည်။ ရွာလယ်ဧရပ်တစ်ခုရှိပါသည်။ ဧရပ်ဧရာဘေးတွင်အုပ်ချုပ်ရေးမှူးရုံးရှိပါသည်။

အောက်တောင်းဦးကျေးရွာတွင် အလယ်တန်းခသင်ကျောင်းတစ်ကျောင်းရှိပါသည်။ ဆသင်ကျောင်းရှိဆားတွင် တစ်ရွာလုံးရေယူသော ရေလှောင်ကန်တစ်ကန်ရှိပါသည်။ တော်လုံးကွင်းဘက်သွားရာလမ်းတွင် ချောင်းရေးတံတားတစ်ခုရှိပါသည်။ ကျေးရွာ ဧရာအလယ်တွင်ခန်းမဆောင်တစ်ခုရှိပါသည်။

ရွာဧရာမြောက်ဘက်တွင်သွားရန်တံတားတစ်ခုရှိပါသည် ကျေးရွာတွင်သုရားကျောင်း (၃) ကျောင်းရှိဖြီး ရွာဧရာဘေးပတ်ပတ်လည်တွင် လယ်ကွင်းများရှိပါသည်။

Scanned by CamScanner

ဝါးကန့်ဝဘောင်းတိုင်းကျေးရွာ ကျေးရွာဖွံ့ဖြိုးတိုးတက်ရေးလုပ်ငန်းကော်မတီများများစာရင်း

၁။ ကျေးရွာဖွံ့ဖြိုးတိုးတက်ရေးလုပ်ငန်းကော်မတီဝင်များ(၇)ဦး

စဉ်	အမည်	ရာထူး	မှတ်ပုံတင်အမှတ်	လက်မှတ်
၁	ဦးဝဘောင်နုန်း	ဥက္ကဋ္ဌ	၄/ပလဖ(နိုင်)၀၃၆၃၀၂	
၂	ဦးကံဆွန်း	အဖွဲ့ဝင်	" ၀၃၄၀၅၆	
၃	ဦးဆုနဲ့လင်း	အဖွဲ့ဝင်	" ၀၅၂၆၅၃	
၄	ဒေါ်ကြည်ကြည်ဆိုင်	အဖွဲ့ဝင်	" ပြဿဒသံ	
၅	ဒေါ်ဝမ္ဘာဂင်	အဖွဲ့ဝင်	" ၀၄၈၆၅၉	
၆	ဒေါ်ထင်ဝဘား	အဖွဲ့ဝင်	" ၀၁၃၈၂၀	
၇	ဒေါ်မြမြဝင်	အတွင်းရေးမှူး	" ၀၃၂၀၄၀	

၂။ ဝယ်ယူရေးဆပ်ကော်မတီ(၃)ဦး

စဉ်	အမည်	ရာထူး	မှတ်ပုံတင်အမှတ်	လက်မှတ်
၁	ဦးလင်းဝဘောင်	ဥက္ကဋ္ဌ	၄/ပလဝ(နိုင်)၀၁၀၁၃၈၈	
၂	ဦးကိုဘုန်း	စာရင်းကိုင်	" ၀၄၂၈၆၆	
၃	ဦးနုန်းဝဘောင်	ဘဏ္ဍာရေးမှူး	" ၀၃၈၄၇၈	

၃။ မြန်မာ့စီးပွားရေးဘဏ်တွင် ငွေသွင်း/ငွေထုတ်ပြုလုပ်ရမည့် ကော်မတီဝင်(၃)ဦး

စဉ်	အမည်	ရာထူး	မှတ်ပုံတင်အမှတ်	လက်မှတ်
၁	ဦးဝဘောင်နုန်း	ကော်မတီဥက္ကဋ္ဌ	၄/ပလဖ(နိုင်)၀၃၆၃၀၂	
၂	ဦးလင်းဝဘောင်	ဝယ်ယူရေးဥက္ကဋ္ဌ	" ၀၃၀၃၃၈	
၃	ဒေါ်မြမြဝင်	အတွင်းရေးမှူး	" ၀၃၂၀၄၀	

၄။ စီမံကိန်းရေးဆွဲသူ(၂)ဦး

စဉ်	အမည်	ရာထူး	မှတ်ပုံတင်အမှတ်	လက်မှတ်
၁	ဦးဆွန်းအိုက်	ဥက္ကဋ္ဌ	၄/ပလဝ(နိုင်)၀၁၄၈၈၈	
၂	ဒေါ်ကိုးတင်	အဖွဲ့ဝင်	" ၀၄၀၆၂၂	

လက်မှတ်၊.....

အုပ်စုအုပ်ချုပ်ရေးမှူး

Scanned by CamScanner



ဒေသက်ဘောင်ဝီးကျေးရွာ ကျေးရွာဖွံ့ဖြိုးရေးအစီအစဉ်ရေးလွှဲနေစဉ်



ဒေသက်ဘောင်ဝီးကျေးရွာ ကျေးရွာဖွံ့ဖြိုးရေးအစီအစဉ်ရေးလွှဲနေစဉ်

Scanned by CamScanner

ကျေးရွာအခြေခံအချက်အလက်များ

ပြည်နယ်/တိုင်း	မြို့နယ်	ကျေးရွာအုပ်စု	ကျေးရွာ
ချင်းပြည်နယ်	ပလက်ဝမြို့နယ်	ကောင်းဝိုး	ကောင်းဝိုး(အောက်)

(က) လူဦးရေ

လူမျိုးစု	အိမ်ထောင်စု အရေအတွက်	ကိုးကွယ်သည့် ဘာသာ	အိမ်ထောင်စု အရေအတွက်
လူမျိုးစု(၁)...ခူမွီ...	၁၁၆	ဘာသာ(၁).ခရစ်ယာန်.....	၁၁၀
လူမျိုးစု(၂)...ဗမာ...	၂	ဘာသာ(၂).ဗုဒ္ဓ.....	၆
လူမျိုးစု(၃).....		ဘာသာ(၃).....	
လူမျိုးစု(၄).....		ဘာသာ(၄).....	
လူမျိုးစု(၅).....		ဘာသာ(၅).....	
အခြား			
	အရေအတွက်		
မသန်းစွမ်းသူများ	၄		
သက်ကြီးရွယ်အိုများ (၆၅ နှစ် နှင့် အထက်)	၁၈		
စစ်ဘေးရှောင်			

	အမျိုးသား(အရေအတွက်)	အမျိုးသမီး(အရေအတွက်)
လူမျိုးစု(၁)..ခူမွီ....	၃၀၂	၃၂၄
လူမျိုးစု(၂)...ဗမာ....	၃	၆
လူမျိုးစု(၃).....		
လူမျိုးစု(၄).....		
လူမျိုးစု(၅).....		
အခြား		
အိမ်ထောင်ဦးစီး	၁၀၅	၁၃

Scanned by CamScanner

(ခ) အခြေခံအဆောက်အအုံ အသုံးအဆောင်များ

စာသင်ကျောင်း	အမှန်ခြစ်ပါ	ကျန်းမာရေး	အမှန်ခြစ်ပါ	ဘာသာရေး	အမှန်ခြစ်ပါ
အထက်တန်း		ဆေးရုံ		စေတီ	
အလယ်တန်း	✓	ကျန်းမာရေးဌာန		ဘုန်းကြီးကျောင်း	
မူလတန်း		ကျန်းမာရေးဌာနခွဲ		ဟိန္ဒူ	
မူကြိုကျောင်း		ဆေးပေးခန်း	✓	ခရစ်ယာန်	✓
အခြား		အခြား		ဗလီ	
				အခြား	
မှတ်ချက်		မှတ်ချက်		မှတ်ချက်	

(ဂ) ကျွမ်းကျင်သူများမှတ်တမ်း(ကျေးရွာတွင်နေထိုင်သူ(သို့)တခြားရွာမှလာရောက်သော ကျွမ်းကျင်သူများ

(၁)စာသင်ကျောင်း			(၂)ကျန်းမာရေး			(၃)လက်မှုပညာ		
	ကျေးရွာတွင်နေထိုင်သူ	အခြားရွာမှလာသူ		ကျေးရွာတွင်နေထိုင်သူ	အခြားရွာမှလာသူ		ကျေးရွာတွင်နေထိုင်သူ	အခြားရွာမှလာသူ
ထက်/ပြဆရာ/မ			ဆရာဝန်			လက်သမား	✓	
လယ်/ပြဆရာ/မ	✓	✓	လ/ထကျန်းမာရေးမှူး			ပန်းရံ	✓	
မူ/ပြဆရာ/မ	✓	✓	အမျိုးသမီးကျန်းမာရေး			လျှပ်စစ်ကျွမ်းကျင်၊ မီးသမား		
မူ/ကြိုဆရာ/မ			သားဖွားဆရာမ	-	✓	ရေဝိုက်သွယ်သူ	✓	
အခြား			ပြည်သူ့ကျန်းမာရေးလုပ်သား	✓		စက်ပြင်ဆရာ	✓	
မှတ်ချက်			မှတ်ချက်			မှတ်ချက်		

(ဃ) ကျေးရွာသို့ ရောက်ရှိနိုင်သည့် လမ်းအခြေအနေ/ ကျေးရွာတစ်ရွာသည် ၎င်း၏ ကျေးရွာအုပ်စုနှင့် ဆက်သွယ်ထားသော လမ်းအခြေအနေ

ကျောက်ကြမ်းလမ်း: ကတ္တရာလမ်း: ကွန်ကရစ်လမ်း: ဆိုင်ကယ်လမ်း✓
ကျောက်ခင်းလမ်း: မြေသားလမ်း: လူသွားလမ်း✓ အခြား(စက်လှေ)✓

(င) ကျေးရွာဖွံ့ဖြိုးရေးစီမံချက်

(၁) ဤစီမံကိန်းမစတင်မီ ကျေးရွာတွင် ဖွံ့ဖြိုးမှုစီမံချက်ရှိခဲ့ပါသလား: ရှိ✓ မရှိ

(၂) ရှိခဲ့ပါလျှင်ဤစီမံချက်ကိုမည်သည့်ခုနှစ်တွင်ပြင်ဆင်ခဲ့သနည်း: နှစ်၊ ၂၀၂၂ ..../မသိ

(၃) ဤစီမံချက်ကို မြို့နယ်မှအတည်ပြုခဲ့ပါသလား: ပြုခဲ့ပါသည်၊ မပြုခဲ့ပါ၊ မသိ

Scanned by CamScanner

(စ) **ခရီးအကွာအဝေး**

(၁) ဤကျေးရွာ၏ဗဟိုမှ ၎င်းကျေးရွာအုပ်စုဗဟိုအထိ ခရီးမိုင်မည်မျှကွာဝေးသနည်း

မိုင်.....–..... / မသိ

(၂) ဤကျေးရွာမှ ၎င်းကျေးရွာအုပ်စုဗဟိုအထိ သွားလာရာတွင် ကြာမြင့်သည့် အချိန်။

ခြေက်သွေ့ရာသီတွင် ကြာချိန်.....–..... ထော်လာဂျီ၊
မော်တော်ဆိုင်ကယ်၊ ခြေလျင်၊ လား ၊ မော်တော်ဘုတ်၊ အခြား.....
မိုးရာသီတွင် ကြာချိန်.....–..... ထော်လာဂျီ၊
မော်တော်ဆိုင်ကယ်၊ ခြေလျင်၊ လား ၊ မော်တော်ဘုတ်၊ အခြား.....

(ဆ) **ပတ်ဝန်းကျင်ဆိုင်ရာ သဘာဝဘေးအန္တရာယ်**

ဤကျေးရွာတွင် ရေကြီးခြင်းကဲ့သို့ သဘာဝဘေးအန္တရာယ်ကျရောက်ဖူးခြင်းရှိပါသလား

မရှိပါ ✓ ရှိပါသည် ရှိလျှင်ဖော်ပြပါ.....

(ဇ) **ကျေးရွာတွင် ဖွဲ့စည်းထားသော အဖွဲ့အစည်းများ**

ဤစီမံကိန်းမတိုင်မီ ကျေးရွာတွင် ကျေးရွာဖွံ့ဖြိုးရေးအတွက် အစိုးရ(သို့)ရွာသားများကိုယ်တိုင်(သို့) စီမံကိန်းတစ်ခုခုမှ ဖွဲ့စည်းထားသည့် အဖွဲ့အစည်းများရှိပါသလား

၁။ C.D.D.....
၂။ .....
၃။ .....
၄။ .....
၅။ .....

(ဈ) **အထွေထွေအုပ်ချုပ်ရေးဦးစီးဌာန(GAD) မှ မှတ်တမ်းတင်ထားခြင်း**

ဤကျေးရွာသည် အထွေထွေအုပ်ချုပ်ရေးဦးစီးဌာန(GAD) မှ မှတ်တမ်းထင်ထားမှု ရှိပါသလား။ မရှိပါ ရှိပါသည် ✓

Scanned by CamScanner

ပလက်ဝမြို့နယ် ကျေးလက်ဒေသဖွံ့ဖြိုးတိုးတက်ရေးဦးစီးဌာန

ဘောင်ဝီးဆုပ်စု၊ ဘောင်ဝီး(အ)ကျေးရွာ ဦးစားပေးစီမံချက်များ အကောင်အထည်ဖော်ဆောင်ရွက်မည့် အချိန်ဇယား

စဉ်	စီမံချက်	ဦးစားပေး အဆင့်	ဘဏ္ဍာရေးနှစ် အလိုက်	မှတ်ချက်
၁	စိမ်းစိမ်းရေပေးရေး(တိုးချဲ့၊ပြုပြင်)ခြင်း	ပထမ	၂၀၂၂-၂၀၂၃	
၂	ရွာတွင်းကွန်ကရစ်လမ်းခင်းခြင်း	ဒုတိယ	၂၀၂၃-၂၀၂၄	
၃	ရေအားလျှပ်စစ်ဆောင်ရွက်ခြင်း	တတိယ	၂၀၂၄-၂၀၂၅	
၄	စာကြည့်တိုက်(၂)ခန်းတွဲဆောက်လုပ်ခြင်း	စတုတ္ထ	၂၀၂၅-၂၀၂၆	
၅	သစ်သားတံတားဆောက်လုပ်ခြင်း	ပဉ္စမ	၂၀၂၆-၂၀၂၇	
	စုစုပေါင်း			

Scanned by CamScanner