ပြည်ထောင်စုသမ္မတမြန်မာနိုင်ငံတော်အစိုးရ

သမဝါယမနှင့်ကျေးလက်ဖွံ့ဖြိုးရေးဝန်ကြီးဌာန

ကျေးလက်ဒေသဖွံ့ဖြိုးတိုးတက်ရေးဦးစီးဌာန

ကျွန်းစုမြို့နယ်



ကျေးရွာဖွံ့ဖြိုးရေးအစီအစဉ်

Village Development Plan(VDP)

ကမ်းကြီးကျေးရွာအုပ်စု၊ကမ်းကြီးကျေးရွာ

၂၀၂၃ခုနှစ်

ကျွန်းစုမြို့နယ်

မာတိကာ

စဉ်	အကြောင်းအရာ	စာမျက်နှာ
၁	ကျွန်းစုမြို့နယ်မြေပုံ	၁
၂	ကျေးရွာအုပ်စုမြေပုံ	၂
၃	ကျေးရွာအုပ်စုတွင် ပါဝင်သောကျေးရွာများစာရင်း	၃
၄	လူထုပူးပေါင်းပါဝင်သော ဆန်းစစ်ခြင်းနှင့် အကဲဖြတ်ခြင်း လုပ်ငန်းစဉ်	၃
၅	ကျေးရွာသမိုင်းကြောင်း	၄
၆	ကျေးရွာသမိုင်းကြောင်းအပေါ် သုံးသပ်ချက်	၅
၇	လူမှုနှင့် အရင်းအမြစ်ပြမြေပုံ	၆
၈	လူမှုနှင့် အရင်းအမြစ်ပြမြေပုံအပေါ် သုံးသပ်ချက်	၆
၉	ရာသီခွင်ပြပြကွဒိန်	၇
၁၀	ရာသီခွင်ပြပြကွဒိန်အပေါ် သုံးသပ်ချက်	၈
၁၁	အဖွဲ့အစည်းချိတ်ဆက်ပြမြေပုံ	၉
၁၂	အဖွဲ့အစည်းချိတ်ဆက်ပြမြေပုံအပေါ် သုံးသပ်ချက်	၁၀
၁၃	ပြဿနာသစ်ပင်များ	၁၀
၁၄	ပြဿနာသစ်ပင်များအပေါ် သုံးသပ်ချက်	၁၁
၁၅	ပင့်ကူအိမ်မြေပုံ	၁၂
၁၆	ပင့်ကူအိမ်မြေပုံအပေါ် သုံးသပ်ချက်	၁၃
၁၇	ထိခိုက်လွယ်အုပ်စုကိုသုံးသပ်ခြင်းဇယား	၁၄
၁၈	ထိခိုက်လွယ်အုပ်စုကိုသုံးသပ်ခြင်းဇယား အပေါ် သုံးသပ်ချက်	၁၄
၁၉	အသက်မွေးဝမ်းကြောင်းပြဇယား	၁၅
၂၀	ရွှေ့ပြောင်းသွားလာမှုပြမြေပုံ	၁၆
၂၁	မှတ်တမ်းဓါတ်ပုံများ	၁၇
၂၂	ကော်မတီဝင်များစာရင်း	၁၉
၂၃	ကျေးရွာအခြေခံအချက်အလက်များ (ပုံစံ - စ - ၁)	၂၀
၂၄	စီမံကိန်းစက်ဝန်းအချိန်ဇယား (ပုံစံ စ-၂)	၂၃
၂၅	ကျေးရွာဖွံ့ဖြိုးရေး ဦးစားပေး အစီအစဉ် (ပုံစံ စ-၃)	၂၅
၂၆	ကျေးရွာအုပ်စုစီမံကိန်းလုပ်ငန်းခွဲရွေးချယ်ခြင်း (ပုံစံ စ-၄)	၂၈
၂၇	အစည်းအဝေးမှတ်တမ်းများ	၃၁
၂၈	ကက္ကာအလိုက် ဖွံ့ဖြိုးရေး ဦးစားပေးလုပ်ငန်းများ	၃၄

ကျွန်းစုမြို့နယ်အခြေပြမြေပုံ

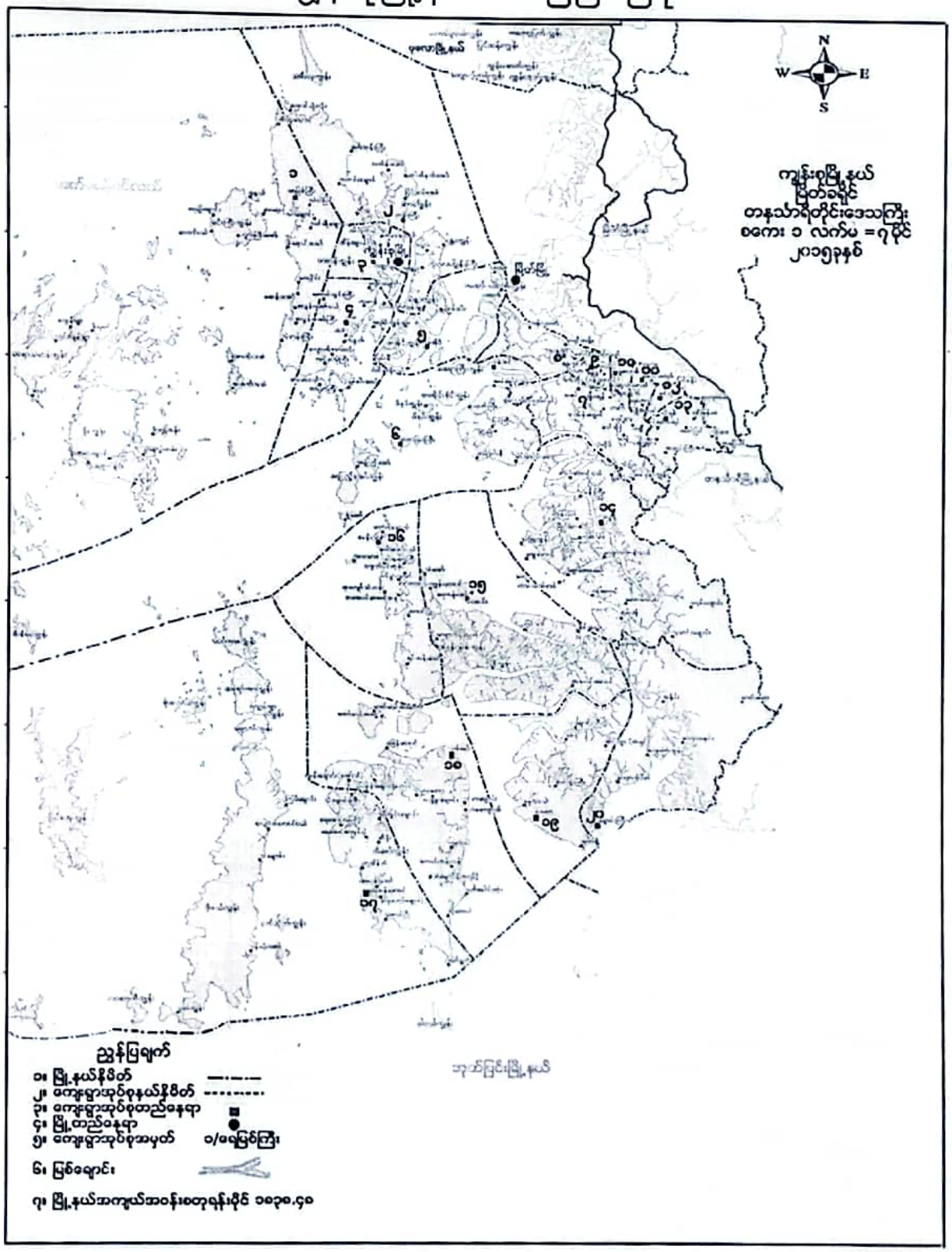

ကျေးရွာအုပ်စုမြေပုံ

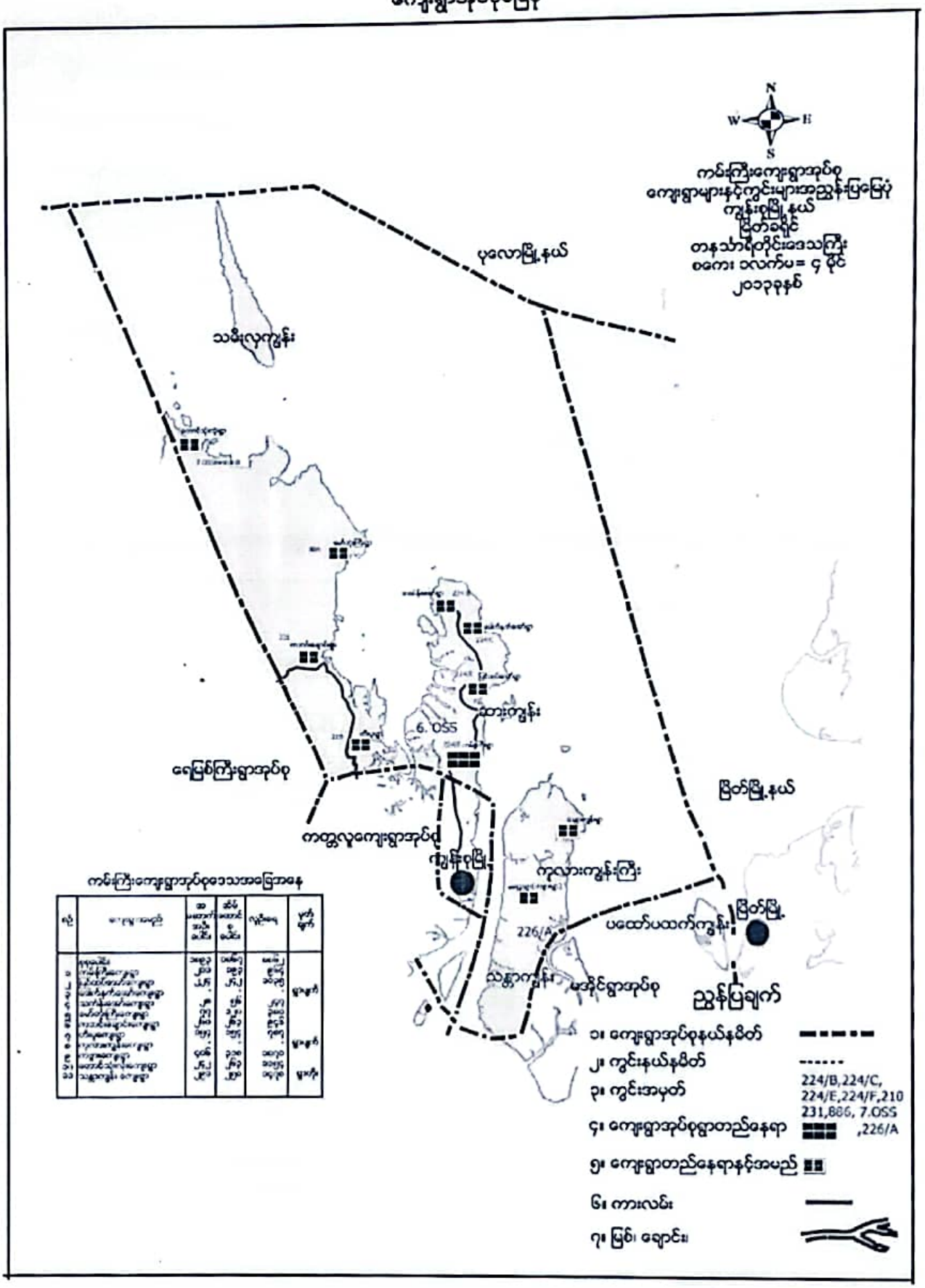

ကမ်းကြီးကျေးရွာအုပ်စုဒေသအခြေအနေ

ကဏ္ဍ					

ကျေးရွာအုပ်စုအတွင်းပါဝင်သော ကျေးရွာများ

၁ - ကမ်းကြီးကျေးရွာ

၂ - ပြင်ထပ်အော်ကျေးရွာ

၃ - သက်နိုးအော်ကျေးရွာ

၄ - မရွေဦးကျေးရွာ

၅ - မော်တုံးကြီးကျေးရွာ

၆ - တောင်သုံးလုံးကျေးရွာ

၇ - သွန်ကာကျန်းကျေးရွာ

၈ - တီးပူကျေးရွာ

၉ - ကဘင်းချောင်းကျေးရွာ

လူထုပူးပေါင်းပါဝင်သော လူမှုဆန်းစစ်ခြင်းနှင့် အကဲဖြတ်ခြင်း လုပ်ငန်းစဉ် (PSA/PRA) အကျဉ်းချုပ်

စဉ်	အသုံးပြုခဲ့သော PRA Tool များ
၁	ကျေးရွာသမိုင်းကြောင်း
၂	လူမှုနှင့်အရင်းအမြစ်ပြမြေပုံ
၃	ရာသီခွင်ပြ ပြက္ခဒိန်
၄	အဖွဲ့အစည်းရိုးတ်ဆက်မှုပြမြေပုံ
၅	ပြဿနာသစ်ပင် (၁)
၆	ပြဿနာသစ်ပင် (၂)
၇	ပြဿနာသစ်ပင် (၃)
၈	ပင့်ကူအိမ်မြေပုံ
၉	ထိခိုက်လွယ်အုပ်စုကိုသုံးသပ်ခြင်းဇယား

ကျေးရွာသမိုင်းကြောင်း

ရေးသည့်နေ့ - 12.1.2016
အုပ်စု - ကမ်းကြီး
ကျေးရွာ - ကမ်းကြီးကျေးရွာသမိုင်းကြောင်း
ဦးဆောင်မေးမြန်းသူ - ဦးဖောင်လွန်း
ပါဝင်မေးမြန်းသူ - ၂၉

စဉ်	နှစ်	အကြောင်းအရာ	အိုးကျိုး / ကောင်းကျိုး	ဦးဆောင်သူ
၁။	ယွန်ဖွဲ့ဘောနှစ် ပေါင်း (၁၅၀) ခန့်	ကွာကိုတား၀မ်းဘားမှား လာဖြို့၊ တောင်ယာနွေ့ဖြို့၊ ဒူယွာနွဲ့ဖြေ ရိုက်ပါး ကာမှ စိုးပိုင် (၅) စိုးပိုင်ဖြင့် စတင်။		ကျေးရွာလူထု
၂။	-	ကွာသည်ကမ်းကို ဒုတ်လှေ သွား သည့်စာတွေ့ကာ ကမ်းကို စက္ခဖြင့်ပြု ကမ်းကြီး ဟုခေါ်ခဲ့ကြ		ကျေးရွာလူထု
၃။	-	မိုး သာ ဆွေး ကွာ သူကြီး လက်တက်ကြွ စိုးပိုင်ဖြစ် တို့လာ။		
၄။	1943	စာသင်ကျောင်းကို စာရေးတော်ဦးဘခင် လှိုက်ဟ။		အာဇိုးဂု
၅။	1954	ကမ်းကြီးကျေးရွာ ပ္ပ ကျွန်းဆွေ့ဖြို့ သို့ လမ်းသွားလမ်း ကြောင်းကို ဖောက်လုပ်ခဲ့။		ကျေးရွာလူထု
၆။	1958	ကျောင်းတံတား သစ်ဖြင့် စာလုံး (၅၀) ကျွန် ကလုံးဖြင့် (၅၀)		ဦးဦးဖြဉ်ခင် ဘအိမ်ဆွေး
၇။	1989	ကမ်းကြီး ပ္ပ ကျွန်းဆွေ့ သို့ လယ်သွားလမ်း ကို မြေသားလမ်း မြင့်အောင် ဖောက်လုပ်ခဲ့။		(အုတ်ဦး ကြည်ဖိုး) ဖြို့ဘုရားကုန်းမှူးတွင်း
၈။	1993	ကြို့ ကွ စိုးပိုင်။		
၉။	2000	ကြေးကားလမ်း မ ကြီး ကို ကွန်တာကူးလမ်း ဖြစ် ဖောက်လုပ်ခဲ့။		မြန်ချမ်းသာကြွယ်ဝေးရေး
၁၀။	2007	ဖစ်ကော်ဖြေဖိမ်းယူဟုပ် ပ္ပ ကြေးကွေ့ရေ ဆိုင်ကွယ်။		
၁၁။	2011	စာကြည့်ခန်းကြီးကို စာသင်ကျောင်းဆောက်ခဲ့ခဲ့။		ကျေးရွာလူထု
၁၂။	2012	ဆေးပေးခန်းတာဝန်ကျောက် ခိုင်ခဲ့၊		ကျေးရွာလူထု
၁၃။	2013	စာသင်ကျောင်း (၂) ခန်း ထွဲ့စိုးပိုင်။		ပညာရေး
၁၄။	2014	ကွန်ဖရင့် ဖောက်ကြီး ကျောင်းကို ဖြိုဖြိုလိုဘွဲ့ဖြင့်		ကျေးရွာလူထု
၁၅။	2014	စာသင်ကျောင်းဟောင်းကို စာကြည့်တိုက်၊ စာပုံ ဆင်းသက် ဖောက်လုပ်ခဲ့။		လူထုစာကြည့်တိုက်
၁၆။	2015	စာသင်ကျောင်းဟောင်းကို အသစ်၊ စာပုံ၊ မျက်နှာကျက် မှုန်းတန်းလုံး ဖြို့ခဲ့၊ ဟောင်းကောက်ဖောက်လုပ်ခဲ့ခဲ့။		လူထုစာကြည့်တိုက်

ကျေးရွာသမိုင်းကြောင်းအပေါ်သုံးသပ်ချက်

နေ့စွဲ - ၁၂.၁.၂၀၁၆

စတင်ချိန် - နံနက် (၈း၀၀) နာရီ၊

ပြီးဆုံးချိန် - နံနက် (၁၁း၃၀) နာရီ၊

နေရာ - ကမ်းကြီးကျေးရွာ၊ လက်ဖက်ရည်ဆိုင်။

တနင်္သာရီတိုင်းဒေသကြီး၊ ကျွန်းစုမြို့နယ်၊ ကမ်းကြီးကျေးရွာအုပ်စု၊ ကမ်းကြီးကျေးရွာ ကျေးရွာသမိုင်းကြောင်းသုံးသပ်ချက်များကို အော်ထဲပိုင်းလက်ဖက်ရည်ဆိုင် တွင်ဆွေးနွေးခဲ့ပါသည်။ ကမ်းကြီးကျေးရွာသည် ကတန်ကျွန်းပေါ်တွင် တည်ရှိပါသည်။ ကျေးရွာ၏ မြေဧရိယာအနေအထားမှာလည်း ကျယ်ပြန့်မှုရှိပါသည်။ ကမ်းကြီးကျေးရွာသည် လွန်ခဲ့သောနှစ်ပေါင်း (၁၅၀)ခန့်က ရွာကိုထားဝယ်သားများလာရောက်ပြီး ဥယျာဉ်ခြံမြေများကို စတင်စိုက်ပျိုးရာမှ အိမ်ခြေ(၅) အိမ်ဖြင့် စတင်ခဲ့ပါသည်။ ရွာ၏ကမ်းခြေ ကမ်းရိုးတန်းမှာ ရှည်လျားသည့်အတွက် ကမ်းကိုအမှီပြု၍ ကမ်းကြီးဟုအမည်တွင်ခဲ့ပါသည်။ လွန်ခဲ့သော နှစ်ပေါင်း (၁၅၀)ခန့်က ဘုန်းကြီးကျောင်းကို ကျေးရွာလူထု၏ ကိုယ်ထူကိုယ်ထစနစ်ဖြင့် သစ်ဖြင့်တည်ဆောက်နိုင်ခဲ့ပါသည်။ စာသင်ကျောင်း (မူလတန်း) အဆင့်ကို သစ်ဖြင့်ဆောက်လုပ်နိုင်ခဲ့ပါသည်။ ဖိုးသာထူးရွာသူကြီး လက်ထက်တွင် အိမ်ခြေများတိုးပွားလာခဲ့ပါသည်။ ၁၉၄၃ ခုနှစ်တွင် ရေဆင်းတံတားကို ဦးနလက်ထက်၌ ပြည် တော်သာစီမံချက်ဖြင့် ဆောက်လုပ်နိုင်ခဲ့ပါသည်။ ၁၉၅၄ ခုနှစ်တွင် ကမ်းကြီးကျေးရွာမှ ကျွန်းစုမြို့သို့ဆက်သွယ် ထားသောလမ်းမှာ လူသွားလမ်းကြောင်းအဖြင့်သာ ကျေးရွာလူထုမှ ဖောက်လုပ်နိုင်ခဲ့ပါသည်။ ၁၉၈၆ ခုနှစ်တွင် စာသင်ကျောင်းဆောင် ကျောင်းညီနောင်(၃)ဆောင်တွဲကို ကောင်စီ လက်ထက်တွင် ဆောက်လုပ်နိုင်ခဲ့ပါသည်။ ၁၉၈၈ ခုနှစ်တွင် မူလတန်းကျောင်းမှအလယ်တန်းအဆင့်သို့ တိုးမြှင့်လာခဲ့ပါသည်။ ကတ္တရာလမ်းဖြစ်လာပြီး အထက်တန်းကျောင်းတွဲအဖြစ်လည်း တိုးမြှင့်လာခဲ့ပါသည်။ ၁၉၈၉ခုနှစ်တွင် ကမ်းကြီးမှကျွန်းစုမြို့မြေသားလမ်းမကြီးကိုဖောက်လုပ်နိုင်ခဲ့ပါသည်။ ၂၀၀၀ခုနှစ်တွင် မြေသားလမ်းကို ကတ္တရာလမ်းအဖြစ်ဖောက်လုပ်နိုင်ခဲ့ပါသည်။ ၂၀၀၁ခုနှစ်တွင် ကျေးရွာလူထုအရှိ့မှ စက်တပ်မှ မြေသိမ်းယူသောကြောင့် အခြားနေရာများသို့ ပြောင်းရွှေ့လုပ်ကိုင်ကြရပါသည်။ ၂၀၁၁ခုနှစ်တွင် ကျေးရွာလူထု အနေဖြင့် စကြည့်တိုက်ကို ဆောက်လုပ်နိုင်ခဲ့ပါသည်။ ၂၀၁၂ခုနှစ်တွင်လည်းကျေးလက် ကျန်းမာရေး ဆေးပေးခန်းကို ကျေးရွာကိုယ်ထူကိုယ်ထစနစ်ဖြင့် တည်ဆောက်နိုင်ခဲ့ပါသည်။ ၂၀၁၃ခုနှစ်တွင် စာသင်ကျောင်း၌ နှစ်ခန်းတွဲအိမ်သာကို ပညာရေးဌာနမှ ဆောက်လုပ်ပေးခဲ့ပါသည်။ ၂၀၁၄ခုနှစ်တွင် စာသင်ကျောင်းဟောင်းကို အကာအဝင်းအနည်းငယ်အဖြင့် လူထုဗဟိုပြု စီမံကိန်းရန်ပုံငွေဖြင့် ဆောက်လုပ်နိုင်ခဲ့ပါသည်။ ၂၀၁၄ခုနှစ်တွင် ဘုန်းကြီးကျောင်းကို အုတ်ဖြင့် ပြန်လည် ပြုပြင်နိုင်ခဲ့ပါသည်။ ၂၀၁၄ ခုနှစ်တွင် လေးခန်းတွဲအိမ်သာကို ကျေးလက်ဌာနမှ ပေးခဲ့ပါသည်။ ၂၀၁၅ခုနှစ်တွင် ရေကန်နှင့်ရေသွယ်ယူခြင်းကို ကျေးလက်ဌာနမှရရှိခဲ့ပါသည်။ ၂၀၁၅ခုနှစ်တွင် စာသင်ကျောင်းအဝင်း အကာ မျက်နှာကျက်ကို လူထုဗဟိုပြုစီမံကိန်းရန်ပုံငွေဖြင့် ပြီးစီးအောင်ဆောင်ရွက်နိုင်ခဲ့ပါသည်။

ဦးဆောင်ဆွေးနွေးသူ - ဦးမောင်လွန်း

ပါဝင်ဆွေးနွေးသူ - ကျေးရွာသူ/သား (၂၉)ဦး

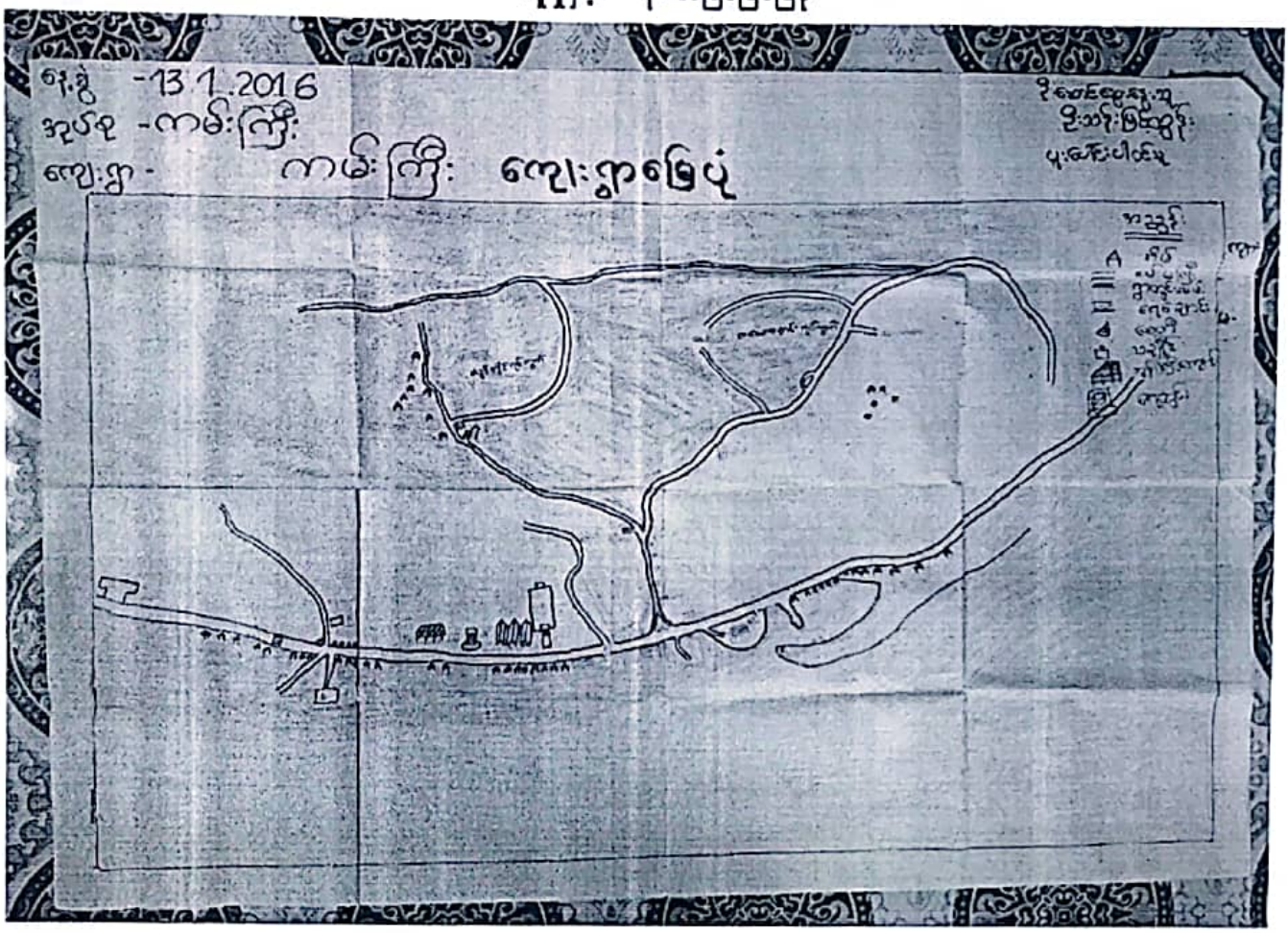

လူမှုနှင့်အရင်းအမြစ်ပြမြေပုံအပေါ် သုံးသပ်ချက်

နေ့စွဲ - ၁၃.၁၂၊၂၀၁၆

နေရာ - ကမ်းကြီးကျေးရွာ၊ ဘုန်းတော်ကြီးကျောင်း။

တနသာရီတိုင်းဒေသကြီး၊ ကျွန်းစုမြို့နယ် ၊ကမ်းကြီးကျေးရွာအုပ်စု ၊ကမ်းကြီးကျေးရွာတွင် ဆွေ နွေးခဲ့ပါသည်။ ကမ်းကြီးကျေးရွာသည် ကတန်ကျွန်းပေါ်တွင် တည်ရှိပါသည်။ ကမ်းကြီးကျေးရွာရှိ ကျေးရွာ သူ/သားများသည် ဥယျာဉ်ခြံမြေ စိုက်ပျိုးခြင်း နှင့် ပင်လယ်ငါးဖမ်းလုပ်ငန်းကို အဓိကလုပ်ကိုင်ကြပါသည်။ ကမ်းကြီးကျေးရွာသည် အိမ်ခြေ (၂၀၆)၊ အိမ်ထောင်စု (၂၂၀) အိမ်ရှိပြီး၊ လူဦးရေမှာ အမျိုးသား (၅၇၃)ဦး၊ အ မျိုးသမီး (၅၆၂) ဦး၊ စုစုပေါင်း ဦးရေမှာ (၁၁၃၅) ဦး နေထိုင်ကြပါသည်။ ကမ်းကြီးကျေးရွာသည် မြေဓရိယာ အနေအထားကျယ်ပြန့်ပြီး ဘုန်းကြီးကျောင်း တစ်ကျောင်းကိုသာ ကိုးကွယ်ကြပါသည်။ ကျေးရွာသူ/ သားများအားလုံးမှာ ဗုဒ္ဓဘာသာဝင်များ ဖြစ်ကြပါသည်။ ကမ်းကြီးကျေးရွာတွင် ဆက်သွယ်ထားသောလမ်းမှာ လူသွားလမ်းကကျဉ်းပြီး၊ ကျွန်းစုမှ ကမ်းကြီးကို ဆက်သွယ်ထားသောလမ်းမှာ ကတ္တရာလမ်းဖြစ်ပါသည်။ တောင်တန်းများနှင့် ဥယျာဉ်ခြံမြေများရှိပြီး စိမ့်စမ်းရေ

ထွက်ရှိသော နေရာများလည်းရှိသည်။ သောက်သုံးရေမှာ ချောင်းရေနှင့် တွင်းရေများကို အသုံးပြုကြပါသည်။ အိမ်ခြေအနေဖြင့် အဝိုင်းလိုက် စုနေထိုင်ကြပြီး အချို့အိမ်များသည် ဥယျာဉ်ခြံမြေ အတွင်းတွင် တည်ရှိပါသည်။

ကမ်းကြီးကျေးရွာ၏ စာသင်ကျောင်း အ.ထ.က (၃) ကျောင်းအဖြစ်တည်ရှိပါသည်။ ကျန်းမာရေး ဆေးပေးခန်းလည်းရှိပါသည်။ ကျေးရွာဖွံ့ဖြိုးရေးလုပ်ငန်း နှင့် လူမှုရေးလုပ်ငန်းများ လုပ်ဆောင်ကြသောအခါ ကျေးရွာလူထု ပူးပေါင်းလုပ်ဆောင်ကြပါသည်။ အစည်းအဝေးခေါ်ယူရာတွင်လည်း (၁၀) အိမ်စုအလိုက် ပူးပေါင်းပါဝင်ကြပါသည်။

အနှစ်ချုပ်

ကမ်းကြီးကျေးရွာသည် မြေသားလမ်းဖြစ်သည့် အတွက် မိုးရာသီတွင် သွားလာရခက်ခဲခြင်း၊ မြေဧရိယာ ကျယ်ပြန့်ခြင်းကြောင့် ကျောင်းသား/သူများ သွားလာရခက်ခဲခြင်း၊ ပစ္စည်းများ သယ်ယူပို့ဆောင်ရာတွင် ရေ လမ်းဖြင့်သာ သွားလာနေရသဖြင့် ရေချိန်ကြည့်ပြီး သွားလာနေရသည့်အတွက် သွားလာရခက်ခဲခြင်း၊ စီးပွား ရေးအဆင်မပြေမှုများ ဖြစ်ပေါ်လာခြင်း၊ လမ်းမကောင်းသည့်အတွက် အရေးပေါ်ကျန်းမာရေး ပြဿနာများကို အချိန်မှီ သွားလာရခက်ခဲခြင်း၊ အခက်ခဲများကြုံတွေ့ရပါသည်။

ဦးဆောင်ဆွေးနွေးသူ - ဦးသန်းမြင့်ထွန်း။

ရာသီခွင်ပြ ပြကွဒိန်

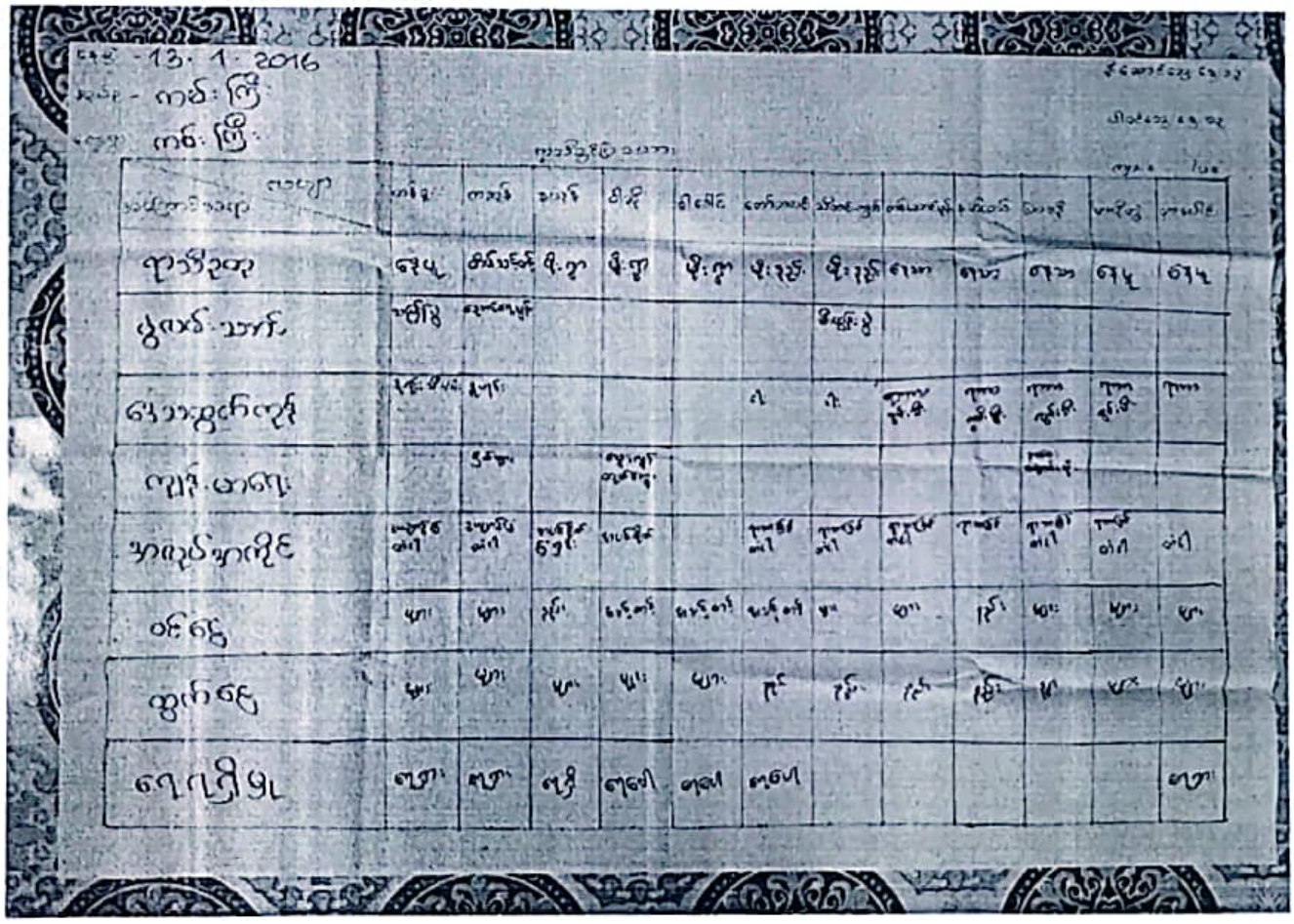

ရာသီခွင်ပြ ပြက္ခဒိန် အပေါ်သုံးသပ်ချက်

နေ့စွဲ - ၁၃.၁.၂၀၁၆

စတင်ချိန် - နေ့လည် (၁၁း၀၀) နာရီ၊

ပြီးဆုံးချိန် - နေ့လည် (၁း၀၀) နာရီ၊

နေရာ - ကမ်းကြီးကျေးရွာ၊ ဘုန်းတော်ကြီးကျောင်း။

ကမ်းကြီးကျေးရွာ၏ ရာသီခွင်ပြဇယားကို ဒုတိယအကြိမ်အစည်းအဝေး မစတင်ခင် အစည်းအဝေးပွဲသို့ တက်ရောက်လာသော ကျေးရွာလူထုများနှင့် ဆွေးနွေးခဲ့ပါသည်။ ဆွေးနွေးပွဲတွင် ရာသီဥတု၊ ပွဲလမ်းသဘင်၊ ဒေသထွက်ကုန်၊ ကျန်းမာရေး၊ အလုပ်အကိုင်၊ ဝင်ငွေ၊ ထွက်ငွေ၊ ရေရှိမှုများကို အဓိကထားဆွေးနွေး ခဲ့ကြပါသည်။ ကမ်းကြီးကျေးရွာ၏ ရာသီဥတုအခြေအနေမှာ နယုန်လမှ သီးတင်းကျွတ်လအထိ မိုးရွာသွန်းပြီး၊ တန်ဆောင်မုန်းလမှ ကဆုန်လအထိ ရာသီသတု သာယာသည်ကို တွေ့ရှိရပါသည်။ မြန်မာလ ရာသီအလိုက် ပွဲတော်များရှိပြီး ဒေသထွက်ကုန်များအရ တန်ဆောင်မုန်းလ တပို့တွဲလအထိ ရာဘာ၊ ကွမ်းသီး၊ ငါးများထွက်ရှိသည်ကို တွေ့ရှိရပါသည်။ တန်ခူးလမှ ကဆုန်လအထိ ဒူးရင်းသီး၊ မင်းဂွတ်သီးများ ထွက်ရှိသည်ကို တွေ့ရှိရပါသည်။ ကျန်းမာရေးအနေဖြင့်လည်း ရာသီအလိုက် ရောဂါများ ဖြစ်ပေါ်လေ့ရှိပါသည်။ အလုပ်အကိုင်များ အနေဖြင့် တစ်နှစ်ပတ်လုံး ဥယျာဉ်ခြံတွင် အပင်စိုက်၊ အသီးကောက်ခြင်း၊ ငါးဖမ်းလုပ်ငန်းကို လအလိုက်လုပ်ကိုင်ကြရပါသည်။ ကျပန်းလုပ်သားများ အနေဖြင့် ဝင်ငွေ၊ ထွက်ငွေ လုံလောက်မှုမရှိသည့် ကိုတွေ့ရှိရပါသည်။ ရေရရှိမှုများ အနေဖြင့် တပေါင်းလမှ ကဆုန်လအထိ ရေရှားသည်ကို တွေ့ရှိရပါသည်။

အနှစ်ချုပ်

အလုပ်အကိုင်ရှားပါးခြင်းကြောင့် စီးပွားရေး အဆင်မပြေခြင်း၊ စားဝတ်နေရေး ခက်ခဲခြင်း၊ ဝင်ငွေ/ ထွက်ငွေ မမျှတမှု မရှိသည့် အတွက် ဆင်းရဲသားများရှိပြီး ကျပန်းအလုပ်သမားများ ပေါများခြင်းရှိသည်။

အဖွဲ့အစည်းချိတ်ဆက်မှုပြမြေပုံ

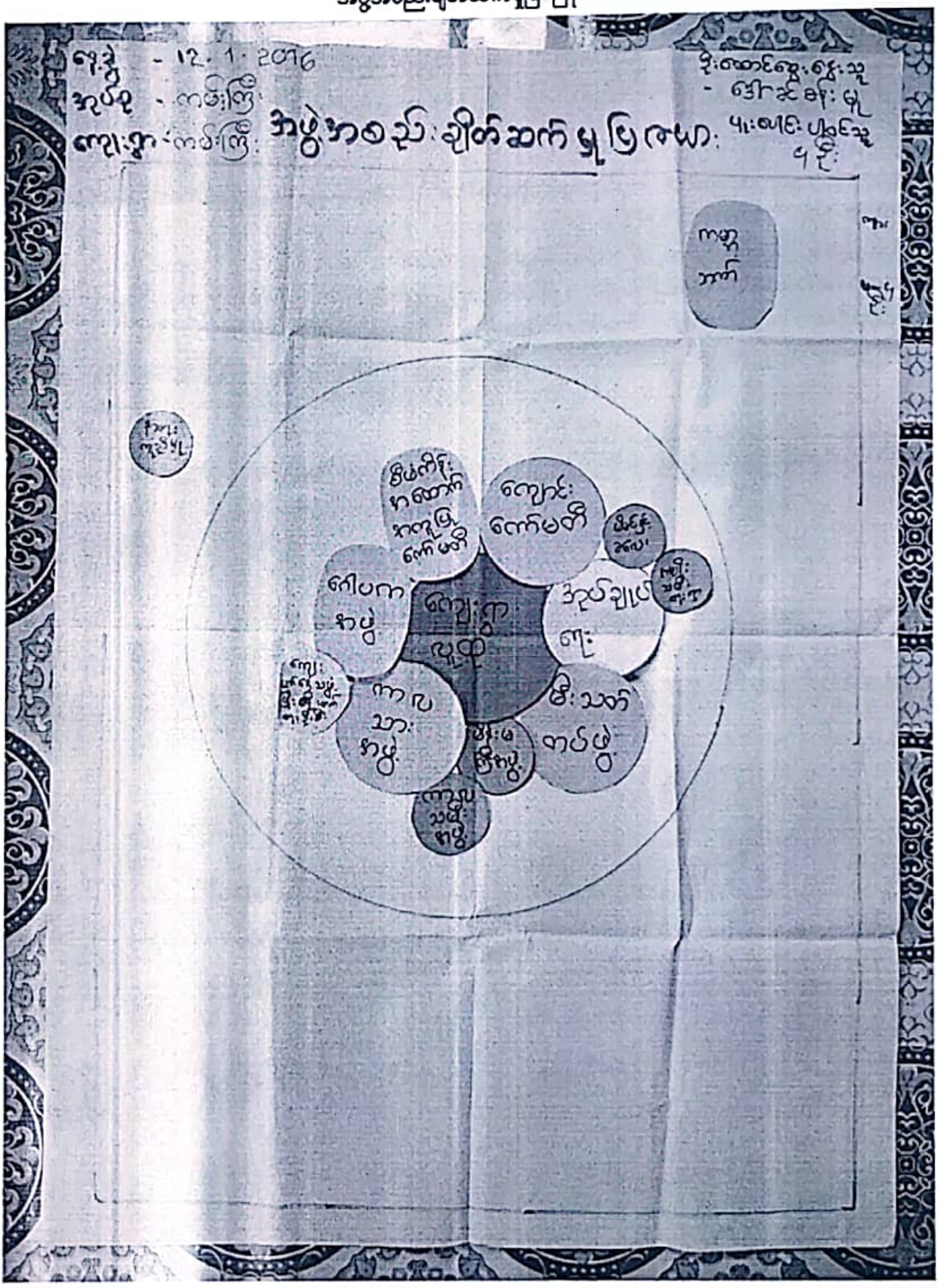

အဖွဲ့အစည်းချိတ်ဆက်ပြ မြေပုံအပေါ် သုံးသပ်ချက်

နေ့ပွဲ - ၁၂.၁.၂၀၁၆
စတင်ချိန် - နေ့လည် (၁၂း၀၀)၊
ပြီးဆုံးချိန် - ညနေ (၃း၀၀)၊
နေရာ - ကမ်းကြီးကျေးရွာ၊ ရွာလယ်ပိုင်း။

တနသာရီတိုင်းဒေသကြီး၊ ကျွန်းစုမြို့နယ် ၊ကမ်းကြီးကျေးရွာအုပ်စု ၊ကမ်းကြီးကျေးရွာ၊ ရွာလယ်ပိုင်း ဒေါ်ကေဇင်မျိုး နေအိမ်တွင် ဆွေးနွေးခဲ့ပါသည်။ ကျေးရွာအတွင်းရှိ ဖွဲ့စည်းထားသော အဖွဲ့အစည်းများ၏ ချိတ်ဆက်လုပ်ဆောင်မှုများကို သိသာစေရန် အဓိကထားဆွေးနွေးခဲ့ကြပါသည်။ ဆွေးနွေးပွဲတွင် ကျေးရွာအတွင်းရှိ အဖွဲ့အစည်းများမှာ လူထုကိုအခြေခံ၍ အုပ်ချုပ်ရေး၊ မီးသတ်တပ်ဖွဲ့၊ မိန်းမကြီးအဖွဲ့၊ ကာလသား၊ ကာလသမီး၊ ကျေးလက်ဦးစီး၊ ဂေါပက၊ လူထုဗဟိုပြုစိမ်းကိန်းကော်မတီ၊ ကျောင်းကော်မတီ၊ မိခင်နှင့်ခလေး၊ အမျိုးသမီးရေးရာ စသည့်အဖွဲ့အစည်းများစွာရှိပြီး ကျေးရွာဖွံ့ဖြိုးရေးအတွက် ပူးပေါင်း လုပ်ဆောင်လေ့ရှိပါသည်။ ပြင်ပအဖွဲ့အစည်းများမှာ ကမ္ဘာ့ဘဏ်၊ နာရေးကူညီမှု အဖွဲ့တို့နှင့်လည်း ချိတ်ဆက်လုပ်ကိုင် ဆောင်ရွက်နေသည်ကို တွေ့ရှိရပါသည်။

အနှစ်ချုပ်

ကမ်းကြီးကျေးရွာသည် အဖွဲ့အစည်းချိတ်ဆက်မှု ပြဇယားကို ကြည့်ခြင်းအားဖြင့် ကျေးရွာအတွင်း ပါတီစွဲမရှိဘဲ စည်းလုံးညီညွတ်စွာ လက်တွဲလုပ်ကိုင် လေ့ရှိသည်ကို လေ့လာတွေ့ရှိရပါသည်။

ဦးဆောင်ဆွေးနွေးသူ - ဒေါ်ခင်စန်းမူ၊
ပါဝင်ဆွေးနွေးသူ - ကျေးရွာသူ/သား (၄)ဦး။

ပြဿနာသစ်ပင်များ

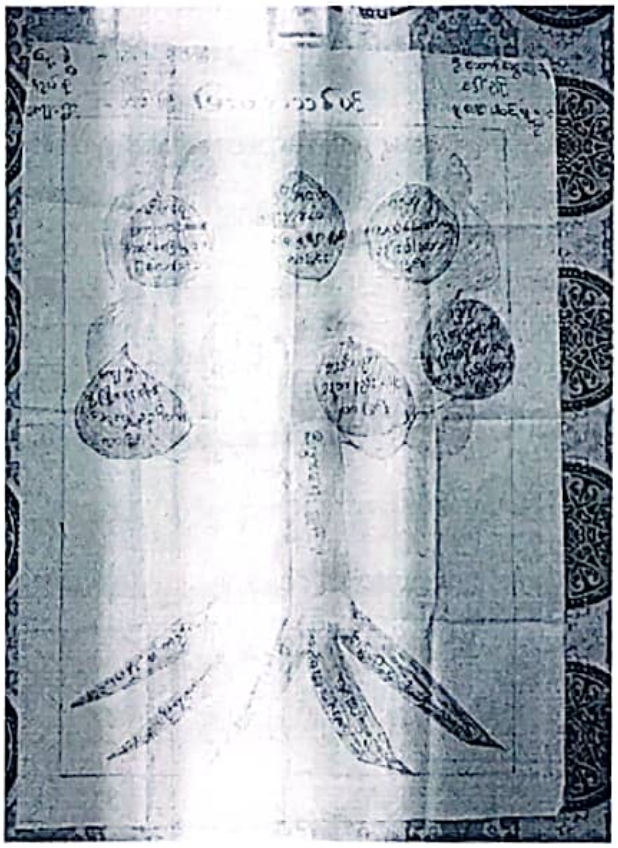





ပြဿနာသစ်ပင်များအပေါ် သုံးသပ်ချက်

နေ့စွဲ -၁၂.၁.၂၀၁၆

ကမ်းကြီးကျေးရွာ၏ အခက်အခဲများကို ဖော်ထုတ်နိုင်ရန်နှင့်လိုအပ်ချက်၊ ရည်မှန်းချက်များကို ဖော်ထုတ်နိုင်ရန် ပြဿနာသစ်ပင် (၃)ပင်ကို ကျေးရွာအတွင်းရှိ အပိုင်း(၃)ပိုင်းတွင်ပြုလုပ်ခဲ့ပါသည်။ထိုအပိုင်းများမှာ ရွာလယ်ပိုင်း ၊အော်ထဲပိုင်း ၊ဇယာချောင်းပိုင်းဖြစ်ပြီး စည်းရုံးရေးမှူးများ ကျေးရွာအတွင်းရှိ ထိုအပိုင်းများကိုအရောက်သွားပြီး ကျေးရွာလူထုကိုယ်တိုင် ပူးပေါင်းပါဝင် ဆန်းစစ်မှုများကိုပြုလုပ်ခဲ့ပါသည်။ပြဿနာသစ်ပင် (၃)ပင်တွင်ကျေးရွာ၏ အဓိကအခက်အခဲ့များအဖြစ် လမ်းမကောင်းခြင်း၊ ဂင်ငွေရရှိသောအလုပ်အကိုင်ရှားပါးခြင်း၊ စီးပွားရေးခက်ခဲခြင်း၊ အရေးပေါ် ကိစ္စများကို အချိန်မှီသွားလာနိုင်မှုအားနည်းခြင်း စသည့်အားဖြင့်လေ့လာတွေ့ရှိရပါသည်။ထို့ကြောင့် လမ်းကောင်းမွန်စေရန်နှင့် သွားလာရေးအဆင်ပြေစေရန် လမ်းပြုပြင် ခြင်းလုပ်ငန်းကို အဓိကတောင်းဆိုကြသည်။ ကျေးရွာဖွံ့ဖြိုးရေးလုပ်ငန်းအတွက် ကျေးရွာသူ /သားများအလိုရှိသော လုပ်ငန်းများမှာ လမ်းပြုပြင်ခြင်း၊ ကျောင်းခြံစည်းရိုး အဂန်းခန့်ခြင်း ၊ဆိပ်ခံတံတားတည်ဆောက်ခြင်း၊ မီးရရှိရေး၊ အဓိကထားဆွေးနွေးခဲ့ပါသည်။

အနှစ်ချုပ်

ပြသနာသစ်ပင် (၃)ပင်တွင် ဆွေးနွေးမှုများကို လေ့လာခြင်းအားဖြင့် ကျေးရွာအတွင်း လမ်းသည် မြေသားလမ်းဖြစ်သည့်အတွက် မိုးရာသီတွင် ကျောင်းသား/သူများအတွက် သွားလာရာခက်ခဲခြင်း၊ ဒေသထွက်ကုန်များ သယ်ယူရန်ခက်ခဲခြင်းကြောင့် သွားလာရေး အဆင်ပြေလာစေရန် အလေးထားဆောင်ရွက်ခဲ့ပါသည်။

ဦးဆောင်ဆွေးနွေးသူ -ဦးမျိုးမြင့် ၊ ဒေါ်ရီ ၊ ဦးကျော်မင်းလှ ၊

ပါဝင်ဆွေးနွေးသူ - (၁၀) ဦး

ပင့်ကူအိမ်မြေပုံ



ပင့်ကူအိမ်မြေပုံအပေါ် သုံးသက်ချက်

နေ့စွဲ - ၁၂.၁.၂၀၁၆

စတင်ချိန် - နံနက် (၇း၀၀) နာရီ၊

ပြီးဆုံးချိန် - နံနက် (၁၀း၀၀)နာရီ၊

နေရာ - ကမ်းကြီးကျေးရွာ၊ ရွာလယ်ပိုင်း။

ပင့်ကူအိမ်ဇယားတွင် ရည်ရွယ်ချက်မှာ ကျေးရွာအတွင်း၊ အမျိုးသားနှင့် အမျိုးသမီးတို့၏ အခန်းကဏ္ဍများကို နှိုင်းယှဉ်လေ့လာနိုင်ရန် ဖြစ်သည်။ ထိုသို့လေ့လာနိုင်ရန် အမျိုးသမီးသီးသန့် အဖွဲ့ခွဲ၍ အမျိုးသမီးများ၏ ဆွေးနွေးချက်များကို ဖော်ထုတ်စေရာ အချက်(၁၀) ချက် ထွက်ပေါ်လာပါသည်။ ထိုအချက် (၈)ချက်မှာ အိမ်မှုကိစ္စ၊ ပညာတတ်မြောက်မှု၊ ရပ်ရေးရွာရေး ပူးပေါင်းပါဝင်မှု၊ ဆုံးဖြတ်ပိုင်ခွင့်၊ ဝင်ငွေရှာဖွေနိုင်မှု၊ အလုပ်အကိုင်အခွင့်အလမ်း၊ မိသားစုအပေါ် အချိန်ပေးနိုင်မှု၊ ဦးဆောင်နိုင်မှု စသည်တို့ဖြစ်ပါသည်။ ထိုဆွေးနွေးချက်များကို ခြုံငုံသုံးသပ်ရလျှင် အလုပ်အကိုင်အခွင့်အလမ်း၊ ဝင်ငွေရှာဖွေနိုင်မှုတို့မှာ အမျိုးသားများက ပိုမိုရရှိကြောင်း ကျန်အချက်အလက်များသည် အမျိုးသမီးများက ပိုရရှိကြောင်း လေ့လာသုံးသပ်ရပါသည်။

အနှစ်ချုပ်

အမျိုးသမီးထုများသည် အမျိုးသားများနှင့် တန်းတူရရှိစေလိုခြင်း၊ အလုပ်အကိုင်အခွင့်အလမ်း၊ ဝင်ငွေရှာဖွေနိုင်မှုတို့မှာလည်း ရရှိလျှင် ပို၍ကောင်းမွန်မည် ဖြစ်ကြောင်း ဆွေးနွေးခဲ့ပါသည်။ ကမ်းကြီးကျေးရွာ၏ ပင့်ကူအိမ်ဇယားအပေါ် ခြုံငုံသုံးသပ်ရလျှင် အမျိုးသားများသည် အမျိုးသမီးများထက် ဝင်ငွေရရှိသော အလုပ်အကိုင်အခွင့်အလမ်း ပိုရရှိနေကြောင်း တွေ့ရှိရပါသည်။

ဦးဆောင်ဆွေးနွေးသူ - ဒေါ်အင်မူ၊

ပါဝင်ဆွေးနွေးသူ - ကျေးရွာသူ/သား (၆) ဦး။

ထိခိုက်လွယ်အုပ်စုကိုသုံးသပ်ခြင်းဇယား

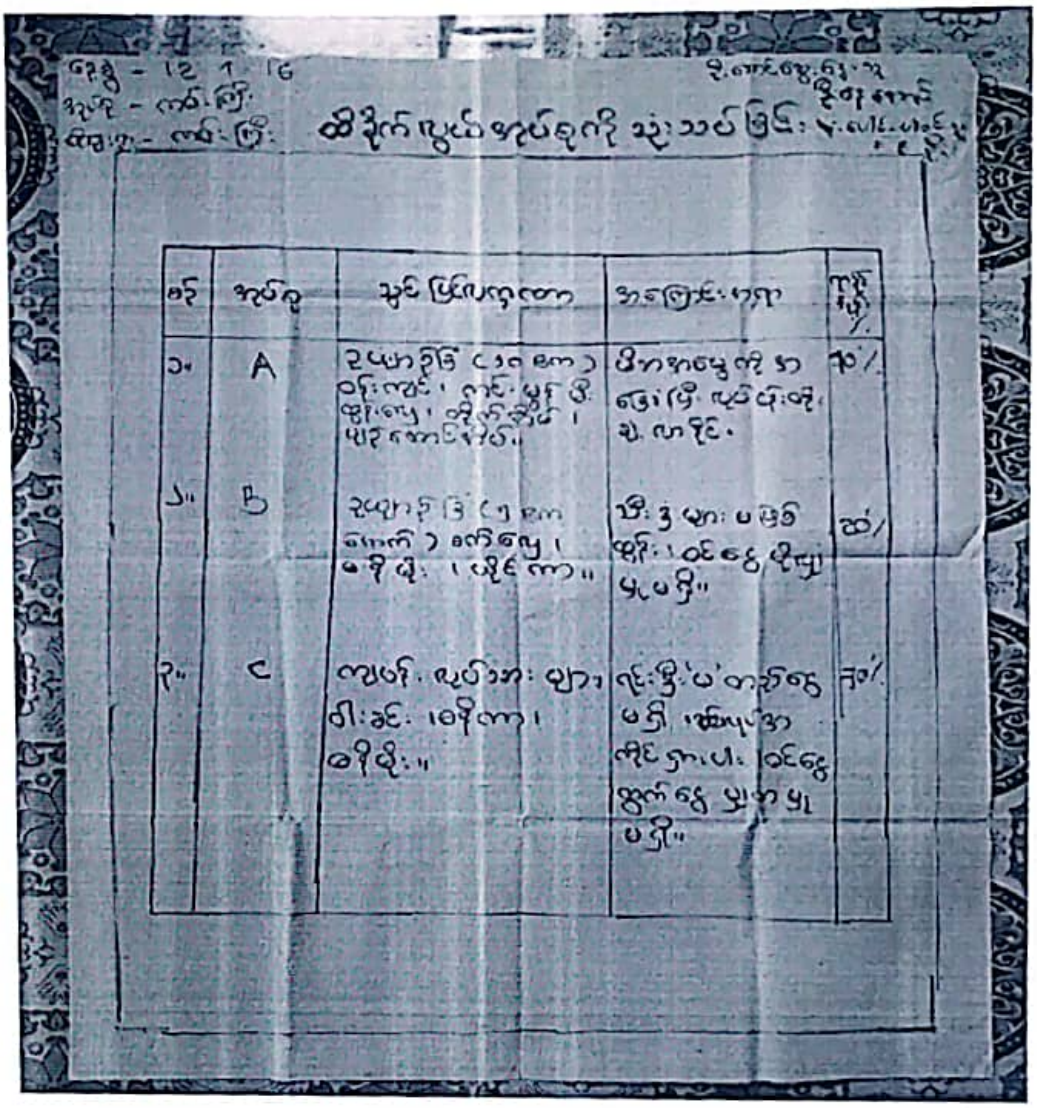

ထိခိုက်လွယ်အုပ်စုကိုသုံးသပ်ခြင်းဇယားအပေါ်သုံးသပ်ချက်

နေ့စွဲ - ၁၂.၁.၂၀၁၆

စတင်ချိန် - နေ့လည် (၂း၀၀) နာရီ၊

ပြီးဆုံးချိန် - ညနေ (၃း၀၀) နာရီ၊

နေရာ - ကမ်းကြီးကျေးရွာ၊ ဒေါ်ကေဇင်အိမ်။

ကမ်းကြီးကျေးရွာ၊ လူနေမှုအခြေပြဇယားကို ဒေါ်ကေဇင်အိမ်တွင် ဆွေးနွေးခဲ့ပါသည်။ ချမ်းသာသော အုပ်စုကို (A)၊ ပြေလည်သောအုပ်စုကို (B)၊ မပြေလည်သော အုပ်စုကို (C) အုပ်စုအဖြစ်သတ်မှတ် ထားပါသည်။ (A) အုပ်စုသည် အိမ်ခြေ၏ (၁၀%) အရရှိပြီး၊ ဥယျာဉ်ခြံမြေ (၈က ၁၀) ဝန်းကျင်ခန့်ရှိပြီး ကင်းမွန်မီးထွန်းလေ့၊ တိုက်အိမ်၊ ပျဉ်ထောင်အိမ်များကိုပိုင်ဆိုင်ကြပါသည်။ (A) အုပ်စုသည် မိဘအမွေ ဆက်ခံထားသော အုပ်စုဖြစ်ပြီး၊ ကိုယ်ပိုင်စီးပွားရေးလုပ်ငန်းများကိုလည်းလုပ်ကိုင် နိုင်ကြပါသည်။ (B) အုပ်စုသည် အိမ်ခြေ၏ (၂၀%) ခန့်ရှိပြီး ဥယျာဉ်ခြံမြေ (၈က ၅) အောက်၊

စက်လေ့၊ ဓနိမိုး၊ ယိုင်ကာ၊ အိမ်းများကို ပိုင်ဆိုင်ကြပါသည်။ ဥယျာဉ်ခြံမြေ သီးနှံများမဖြစ်ထွန်း၍ လုပ်ငန်းတိုးချဲ့နိုင်မှု အားနည်းခြင်းဖြစ်သည်။ (C) အုပ်စုသည် အိမ်ခြေ၏ (၇၀%) ခန့်ရှိပြီး ဝါးခင်း၊ ဓနိကာ၊ ဓနိမိုး အိမ်များကို ပိုင်ဆိုင်ကြပါသည်။ အရင်းအနှီးမရှိခြင်း၊ အလုပ်အကိုင်ရှားပါးခြင်း၊ ဝင်ငွေ၊ ထွက်ငွေ မျှတမှု မရှိခြင်းကြောင့် ကျပန်းလုပ်ငန်းကို လုပ်ကိုင်ပြီး အသက်မွေးကြပါသည်။

အနှစ်ချုပ်

မပြေလည်သောအုပ်စု (C) သည် ဝါးခင်း၊ ဓနိကာ၊ ဓနိမိုး အိမ်းဖြင့် နေထိုင်ပြီး ကျပန်းလုပ်ငန်း လုပ်ကိုင်စားသောက်ကြရပါသည်။ အလုပ်အကိုင်ရှားပါးခြင်းကြောင့် ဝင်ငွေ၊ ထွက်ငွေ မျှတမှုမရှိ၍ အဆင်မပြေမှုများ ကြုံတွေ့ရပါသည်။

ဦးဆောင်ဆွေးနွေးသူ - ဦးနေအောင်

ပါဝင်ဆွေးနွေးသူ - ကျေးရွာသူ/သား (၉) ဦး။

အသက်မွေးဝမ်းကြောင်းပြဇယား



ရွှေ့ပြောင်းသွားလာမှုပြမြေပုံ

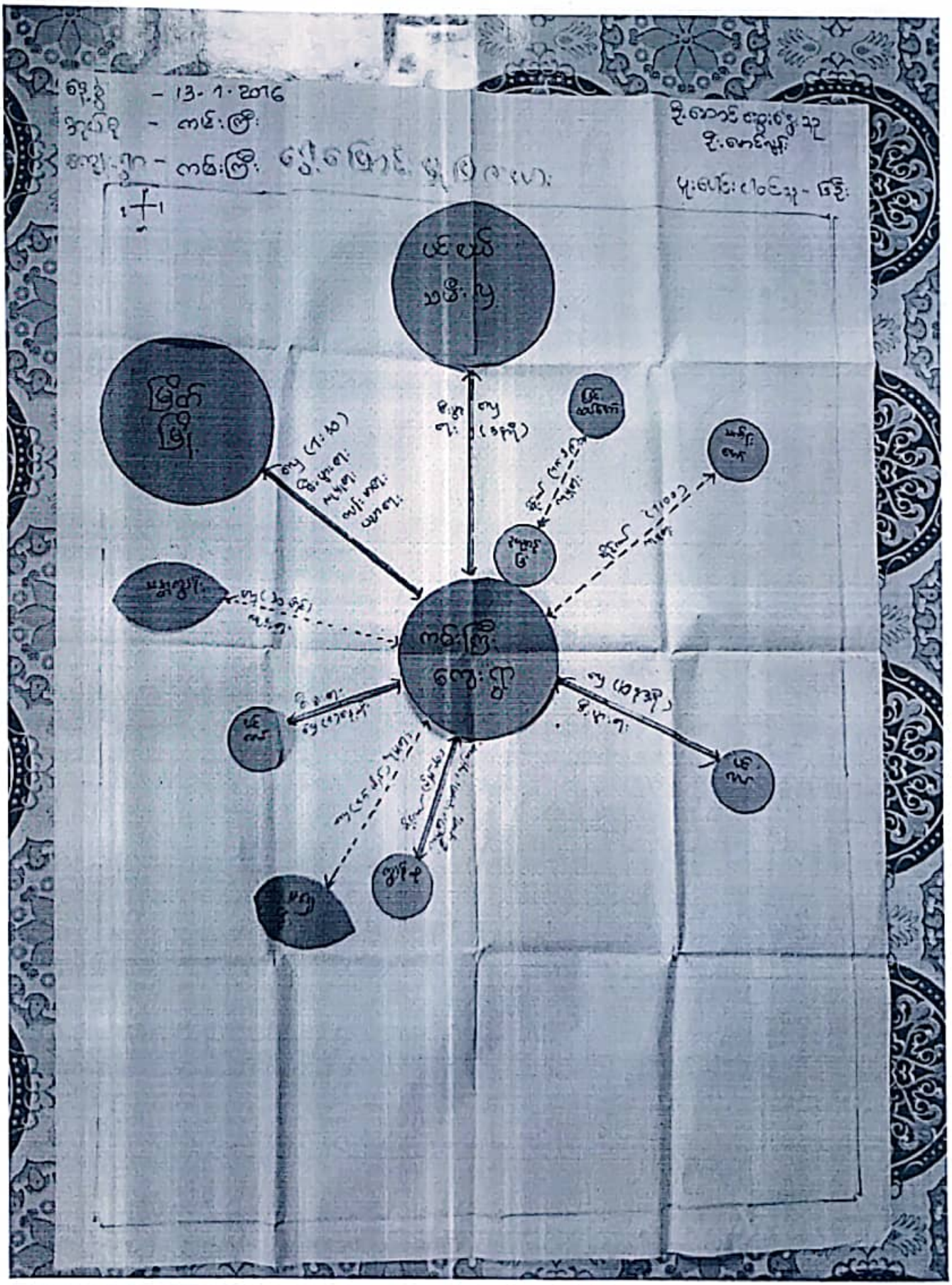

မှတ်တမ်းဓါတ်ပုံများ



ပထမအကြိမ် ရွာလုံးကျွတ် အစည်းအဝေး



ပထမအကြိမ် ရွာလုံးကျွတ် အစည်းအဝေး

မှတ်တမ်းဓါတ်ပုံများ



စီမံကိန်းအထောက်အကူပြုကော်မတီဝင်များ



စီမံကိန်းလုပ်ငန်းခွဲ (ကွန်ကရစ်လမ်း) ဖောက်လုပ်မည့်နေရာ

ကော်မတီဝင်များစာရင်း

စဉ်	အမည်	ကျား၊ မ	ရာထူး
၁	ဦးသန်းမြင့်ထွန်း	ကျား	ကျေးရွာ စီ/ထောက် ဥက္ကဋ္ဌ
၂	ဒေါ်စန်းမြင့်	မ	ကျေးရွာ စီ/ထောက် ဥက္ကဋ္ဌ
၃	ဦးနေအောင်	ကျား	စောင့်ကြည့်၊ ကြီးကြပ်ရေး ဆပ်ကော်မတီ
၄	ဒေါ်မြင့်နွယ်	မ	စောင့်ကြည့်၊ ကြီးကြပ်ရေး ဆပ်ကော်မတီ
၅	ဒေါ်အေးသန်း	မ	စောင့်ကြည့်၊ ကြီးကြပ်ရေး ဆပ်ကော်မတီ
၆	ဦးစိုးအောင်	ကျား	ဝယ်ယူရေး ဆပ်ကော်မတီ
၇	ဒေါ်ခင်စန်းမူ	မ	ဝယ်ယူရေး ဆပ်ကော်မတီ
၈	ဒေါ်မြင့်မြင့်ထွေး	မ	ဝယ်ယူရေး ဆပ်ကော်မတီ
၉	ဦးရဲနိုင်	ကျား	လည်ပတ်ရေးနှင့် ပြင်/ထိန်း ဆပ်ကော်မတီ
၁၀	ဦးလှမြင့်	ကျား	လည်ပတ်ရေးနှင့် ပြင်/ထိန်း ဆပ်ကော်မတီ
၁၁	ဒေါ်အိအိမိုး	မ	လည်ပတ်ရေးနှင့် ပြင်/ထိန်း ဆပ်ကော်မတီ
၁၂	ဦးနေမင်းဦး	ကျား	စေတနာ့ဝန်ထမ်း
၁၃	ဒေါ်ဥမ္မာစိုး	မ	စေတနာ့ဝန်ထမ်း
၁၄	ဦးစိုးရီ	ကျား	အကြံပြုတိုင်ကြားဖြေရှင်းရေး
၁၅	ဒေါ်သန်းသန်းအေး	မ	အကြံပြုတိုင်ကြားဖြေရှင်းရေး
၁၆	ဒေါ်စိုးမာခိုင်	မ	ကျေးရွာ စာရင်းကိုင်

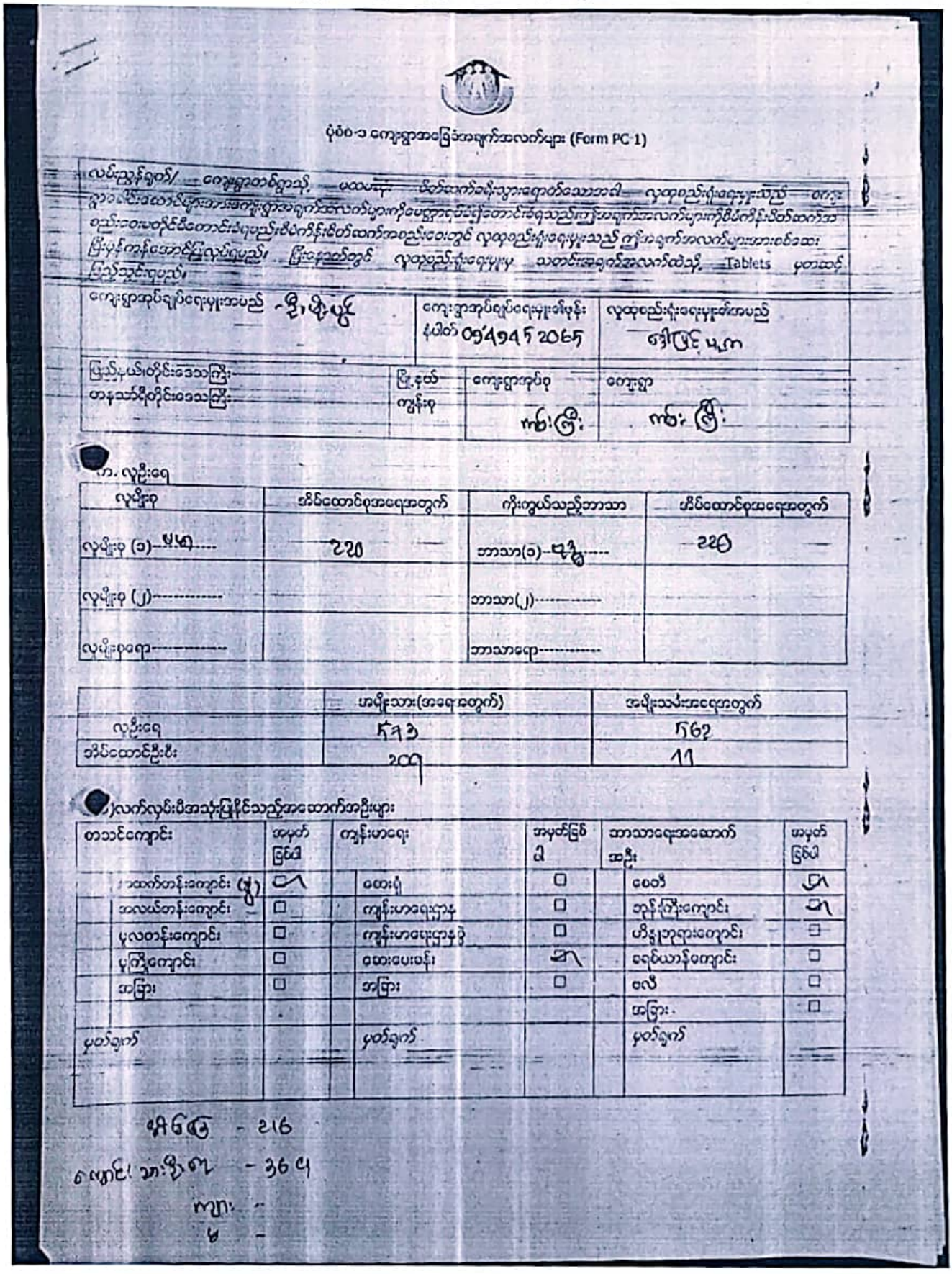

ပုံစံ၈-၁ ကျေးရွာအခြေခံအချက်အလက်များ (Form PC-1)

လေ့လာသူ၏ မှတ်ချက်/ ကျေးရွာတစ်ရွာသို့ ပထမဆုံး ဝင်ထွက်ခဲ့ချိန်းသွားရောက်သောအခါ လူထုစည်းဝေးပွဲများသည် ကျေးရွာခေါင်းဆောင်များအား အကူးရွာအချက်အလက်များကို ဝေမျှရာရပ်ဝန်းတောင်းခံရသည်။ ဤအချက်အလက်များကို ဖြစ်နိုင်သမျှ ထက်စုံစည်းဝေးတိုင်ပင်တောင်းခံပြည့်စုံပါကိန်းဂဏန်းထက်အစည်းဝေးတွင် လူထုစည်းဝေးပွဲများသည် ကျေးရွာအလက်များအားစစ်ဆေးပြီးမှန်ကန်အောင်ပြုလုပ်ရမည်၊ ပြီးနောက်တွင် လူထုစည်းဝေးပွဲများ သတင်းအချက်အလက်ထဲသို့ Tablets မှတဆင့် ပြောင်းသွင်းရမည်။

ကျေးရွာအုပ်ချုပ်ရေးမှူးအမည် ဦးမိုးမင်း	ကျေးရွာအုပ်ချုပ်ရေးမှူးခံရမှုနှစ် ပါတီ 09/491(N) 2015	လူထုစည်းဝေးရေးမှူးတို့အမည် ဒေါ်ပြည့် မာလာ

ပြည်နယ်၊တိုင်းဒေသကြီး- တနင်္သာရီတိုင်းဒေသကြီး	ခြံ့နယ် ကမ္ဘန်းရုံ	ကျေးရွာအုပ်စု ကမ်းခြေ	ကျေးရွာ ကမ်းခြေ

က. လူဦးရေ

လူမျိုးစု	အိမ်ထောင်စုအရေအတွက်	ကိုးကွယ်သည့်ဘာသာ	အိမ်ထောင်စုအရေအတွက်
လူမျိုးစု (၁)- မန်	၂၃၀	ဘာသာ(၁)- ဗုဒ္ဓ	၂၃၀
လူမျိုးစု (၂)----------		ဘာသာ(၂)----------	
လူမျိုးစုရော----------		ဘာသာရော----------	

	အမျိုးသား(အရေအတွက်)	အမျိုးသမီးအရေအတွက်
လူဦးရေ	၄၅၁	၄၆၃
အိမ်ထောင်ဦးစီး	၃၀၅	၁၁

ခ. လက်လှမ်းမီအသုံးပြုနိုင်သည့်အဆောက်အဦးများ

စာသင်ကျောင်း	အမှတ်ခြစ်	ကျန်းမာရေး	အမှတ်ခြစ်	ဘာသာရေးအဆောက်အဦး	အမှတ်ခြစ်
မူလတန်းကျောင်း (၂)	☑	ဆေးရုံ	☐	ဗဟို	☑
အလယ်တန်းကျောင်း	☐	ကျန်းမာရေးဌာန	☐	ဘုန်းကြီးကျောင်း	☑
မူလတန်းကျောင်း	☐	ကျန်းမာရေးဌာနခွဲ	☐	ဟိန္ဒူဘုရားကျောင်း	☐
မူကြိုကျောင်း	☐	ဆေးပေးခန်း	☑	ခရစ်ယာန်ကျောင်း	☐
အခြား	☐	အခြား	☐	ဓလေ့	☐
				အခြား	☐
မှတ်ချက်		မှတ်ချက်		မှတ်ချက်	

ကျန်းမာရေး - ၂၊၆

ရေအင်း အားဖြည့် - ၃၆၅

ကျား -

မ -

(ဂ) ကျွမ်းကျင်သူများမှတ်တမ်း ၊ ကျေးရွာတွင်နေထိုင်သော သို့မဟုတ် တခြားရွာမှလာရောက်သောဝွေးကွင်းသူများ

(၃)ဖာသစ်ကျောင်း			(၂)တွေ့ဆုံမေးမြန်းခဲ့			(၁)သက်ဆိုင်သူ		
	မျက်မြင်မှ ထိုင်သူ	ကြားဖူးသူ လာသူ		ရွာတွင်းရှိ ထိုင်သူ	ရွာပြင် ပေးသူ		မျက်မြင် ပေးသိသူ	ကြားသူ မှတ်သူ
မှတ်ချက်မှတ်ရန်မရှိပါ	□	□	တရားခံ	□	□	လက်သမား	✓	□
အာဏာပိုင်ကြီးကြပ်ရေး ဆရာမ	✓	✓	လက်သောတ် ကျန်းမာရေးဝန်ထမ်း	□	□	ဝန်းရံ	✓	□
အာဏာပိုင်ကြီးကြပ်ရေး ဆရာမ	□	□	ထိရောက်သိမ်းကျုံး မာဝေးထားသူ	□	✓	လွှတ်တော်အိမ်ရှေ့	□	□
ကြီးကြပ်ရေး ဆရာမ	□	□	အရံသားများ	□	□	ရေးရိုက်သူယောသူ	✓	□
အခြား	□	□	ပြည်သူ့ကျန်းမာရေးလုပ်သား (၁)/(၂)	□	□	တော်ပြောဆရာ	✓	□
မှတ်ချက်			မှတ်ချက်			မှတ်ချက်		

(ဃ) ကျေးရွာကို ရောက်ရှိနိုင်သည့်လမ်းပြခြင်းအနေ နှင့်/ကျေးရွာတင်ရွာသည် ၄င်းခရီးကျေးရွာအုပ်လုပ်ရေး ဆက်သွယ်ထားသော လမ်းပြခြင်းအနေ နှင့်(ဝေးကင်းပါတို့ကိုဝိုင်းပါ)

ကျောက်ကြီးကားလမ်း ကားလွှတ်လမ်း ကျွန်းကရင်လမ်း မော်တော်ဆိုင်ကယ်လမ်း
မကျောက်မင်းကားလမ်း ခြေသလားလမ်း လှသွားလမ်း အခြား _____

(င) ကျေးရွာခံပြဿနာပိပံရက်

(၁) လူတုတော်ကြီးပိပံကိုနိမ့်ပစေတင်ပို့ ဤကျေးရွာတွင်ကျေးရွာခံပြဿနာ ရှိပါသည်/မရှိပါ/မသိပါ
ပိပံရက်ရှိခဲ့ပါသလား?

(၂) ဝိုင်ဒဲ့ပါလျှင် ဤပိပံရက်ကို ပညာသည် ဝုန်းတွင်းပြင် ဆင်ခဲ့ပါသနည်း? နှစ်------/မသိပါ

(၃)ဤပိပံရက်ကို ပြန်လည်မှုအကျည်းပြုခဲ့ပါသလား? ပြုခဲ့ပါသည်/မပြုခဲ့ပါ /မသိပါ

(စ) ပင်ိုးကွားအဝေး

(၁) ဤကျေးရွာအိုတို့မှဝင်ရောက်ကျူးကျော်တိုက်ခိုက်ခဲ့ဖူးပါသလား? ဖူး-------/မသိပါ

(၂) ဤကျေးရွာမှ ၎င်းကဲ့သို့ အကြမ်းဖက်မှုမျိုးကို ကာကွယ်ရေးတွင် ကြုံတွေ့ခဲ့ရသည့်အခြေအနေများ

ပြောင်းခဲ့သွားသိတွင်းကြားရှိနိုး ----------တော်လာကို/မော်တော်ဆိုင်ကယ်/ခြေလျင်/လား/မော်တော်ဘုတ်/
အခြား ---------- စသည်မဲ့ပြုံ့ခွာကျွင်းကြားပြုံ့သည့်အခြေအနေ

ပိုးရာသိတွင်းကြားရှိနိုး ----------ဝေတော်လာကို/မော်တော်ဆိုင်ကယ်/ခြေလျင်/လား/မော်တော်ဘုတ်/
အခြား ---------- စသည်တို့ ကြုံခဲ့ခွာကျွင်းကြားပြုံ့သည့်အခြေအနေ

(ဆ) မော်ဝန်းကျင်ဆိုင်ရာသဘာဝဘေးအန္တရာယ်

ဤကျေးရွာတွင်ကြုံတွေ့ခဲ့ဖူးပါသလဲ။ ရှိပါသည် မရှိပါ

(၁) ကျေးရွာတွင် စွဲ့စည်းထားသော အစွဲ့အစည်းများ

လူတူဇက်ကြီးမြို့စီမံကိန်းမတိုင်မီ ဤကျေးရွာတွင် ကျေးရွာစွဲ့ဖြိုးရေးအတွက် အရိုးရ(သို့)ရွာသားများကိုယ်တိုင်(သို့) စီမံကိန်းတစ်ခုခုမှ စွဲ့စည်းထားသည့် အစွဲ့အစည်းများရှိပါသလား။

[illegible]
[illegible]
[illegible]

ကျေးရွာဒေါင်းဆောင် အမည် [illegible]

လက်မှတ် [illegible] နေ့စွဲ 12-1-2016

လူတူစည်းရုံးရေးမှူး အမည် [illegible]

လက်မှတ် [illegible] နေ့စွဲ 12-1-2016

စီမံကိန်းစက်ဝန်း အဝိုင်းဇယား (ပုံစံ - ၀ - ၂)

(PC 2) အကျိုးသက်ရောက်မှုရှိသော စီမံကိန်းဧရိယာ ပုံစံ - ၀ - ၂

ကိုယ်စားပြုသူ ဦးသန်းမြင့်ဆွေ ရာထူး ဒုတိယဒါရိုက်တာ

ကိုယ်စားပြုသူ ဦးသန်းမြင့်ဆွေ ရာထူး ဒုတိယဒါရိုက်တာ

(ခ) အစီအစဉ်/စီမံကိန်း အမည် ဆည်ကြီးခေါင်းရေလွှဲစီမံကိန်း

(ဂ) အကောင်အထည်ဖော်ရန် ကမ်းလှမ်းထားသော ရက်စွဲ ၁၂ - ၁ - ၂၀၁၆

စီမံကိန်းအကောင်အထည်ဖော်ရာတွင် သက်ရောက်မှုရှိသော ကဏ္ဍများ	စီမံကိန်း		ဒေသခံလူဦးရေ		ဒေသခံလူဦးရေ ရာခိုင်နှုန်း	
	စတင်သည့် နေ့	ပြီးဆုံးသည့် နေ့	ယာယီနေထိုင်သူ	အမြဲတမ်းနေထိုင်သူ	ယာယီနေထိုင်သူ	အမြဲတမ်းနေထိုင်သူ
၁. လယ်ယာမြေ ဆုံးရှုံးမှုကြောင့် ထိခိုက်နစ်နာသူများ	၁၁-၁-၁၆	၁၁-၁-၁၆	၃၅	၃၆	၁၂၁	
၂. ဆည်ကြီးခေါင်းရေလွှဲစီမံကိန်း ဆောက်လုပ်ရေးလုပ်သားများ	၁၂-၁-၁၆	၁၂-၁-၁၆	၄၂	၁၀၇	၁၄၅	
၃. လယ်ယာမြေ ဆုံးရှုံးမှုကြောင့် ထိခိုက်နစ်နာသူများ	၂၅-၁-၁၆	၂၅-၁-၁၆	၂၉	၃၆	၈၁	၁၈ - ၄၅
၄. ဆည်ကြီးခေါင်းရေလွှဲစီမံကိန်း ဆောက်လုပ်ရေးလုပ်သားများ	၂၅-၂-၁၆	၂၅-၂-၁၆	၁၀၄	၁၃	၁၀	၁၈
၅. ဆည်ကြီးခေါင်းရေလွှဲစီမံကိန်း ဆောက်လုပ်ရေးလုပ်သားများ	၁၂-၃-၁၆	၁၃-၃-၁၆	၁၀၄	၂၁	၄၇	
၆. ဆည်ကြီးခေါင်းရေလွှဲစီမံကိန်း ဆောက်လုပ်ရေးလုပ်သားများ	၀၄	၀၄	၁၀၄	၁၃	၁၀	၁၈
၇. ဆည်ကြီးခေါင်းရေလွှဲစီမံကိန်း ဆောက်လုပ်ရေးလုပ်သားများ	၃၀-၃-၁၆	၃၀-၃-၁၆	၁၀	၂၄	၃၄	
၈. ဆည်ကြီးခေါင်းရေလွှဲစီမံကိန်း ဆောက်လုပ်ရေးလုပ်သားများ	၃၀-၃-၁၆	၃၀-၃-၁၆	၀	၀	၁၃	

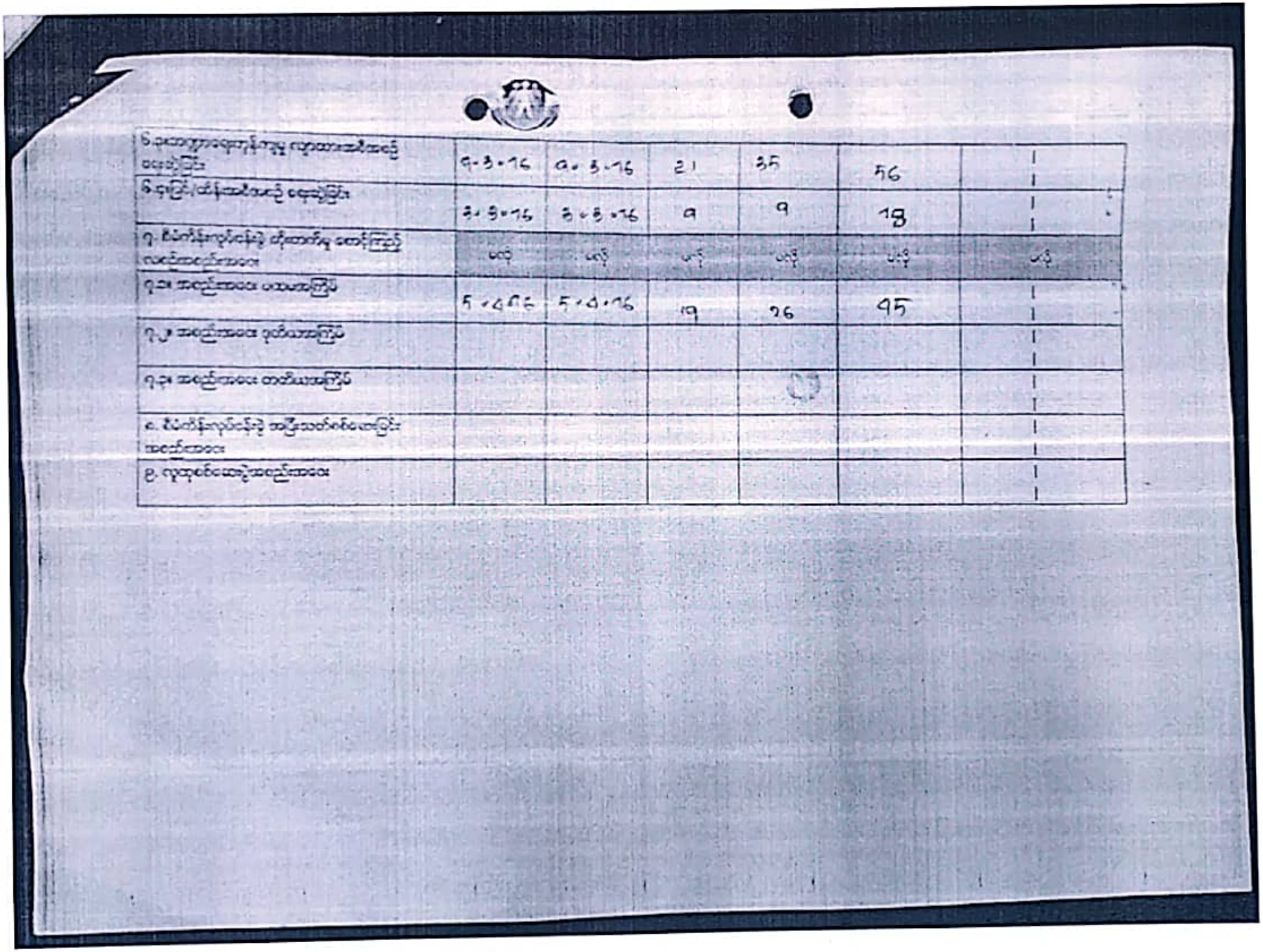

၆.၃။ တရွာရေးဂုန်ကျမှု လျှာထားအစီအစဉ် ရေးဆွဲခြင်း	၅-၃-၇၆	၅-၃-၇၆	21	35	56		
၆.၄။ ဖြင့်/ထိန်းအစီအစဉ် ရေးဆွဲခြင်း	၃-၃-၇၆	၃-၃-၇၆	၅	၅	18		
၇. စီမံကိန်းလုပ်ငန်းဆွဲ တိုးတက်မှု စောင့်ကြည့် လေ့လာအစည်းအဝေး	မရှိ	မရှိ	မရှိ	မရှိ	မရှိ	မရှိ	
၇.၁။ အစည်းအဝေး မထမအကြိမ်	5-4-76	5-4-76	19	26	45		
၇.၂။ အစည်းအဝေး ဒုတိယအကြိမ်							
၇.၃။ အစည်းအဝေး တတိယအကြိမ်							
၈. စီမံကိန်းလုပ်ငန်းဆွဲ အပြီးသတ်စစ်ဆေးခြင်း အစည်းအဝေး							
၉. လူထုစစ်ဆေးသူအစည်းအဝေး							

ကျေးရွာဖွံ့ဖြိုးရေး ဦးစားပေး အစီအစဉ် (ပုံစံ - ၈ - ၃)

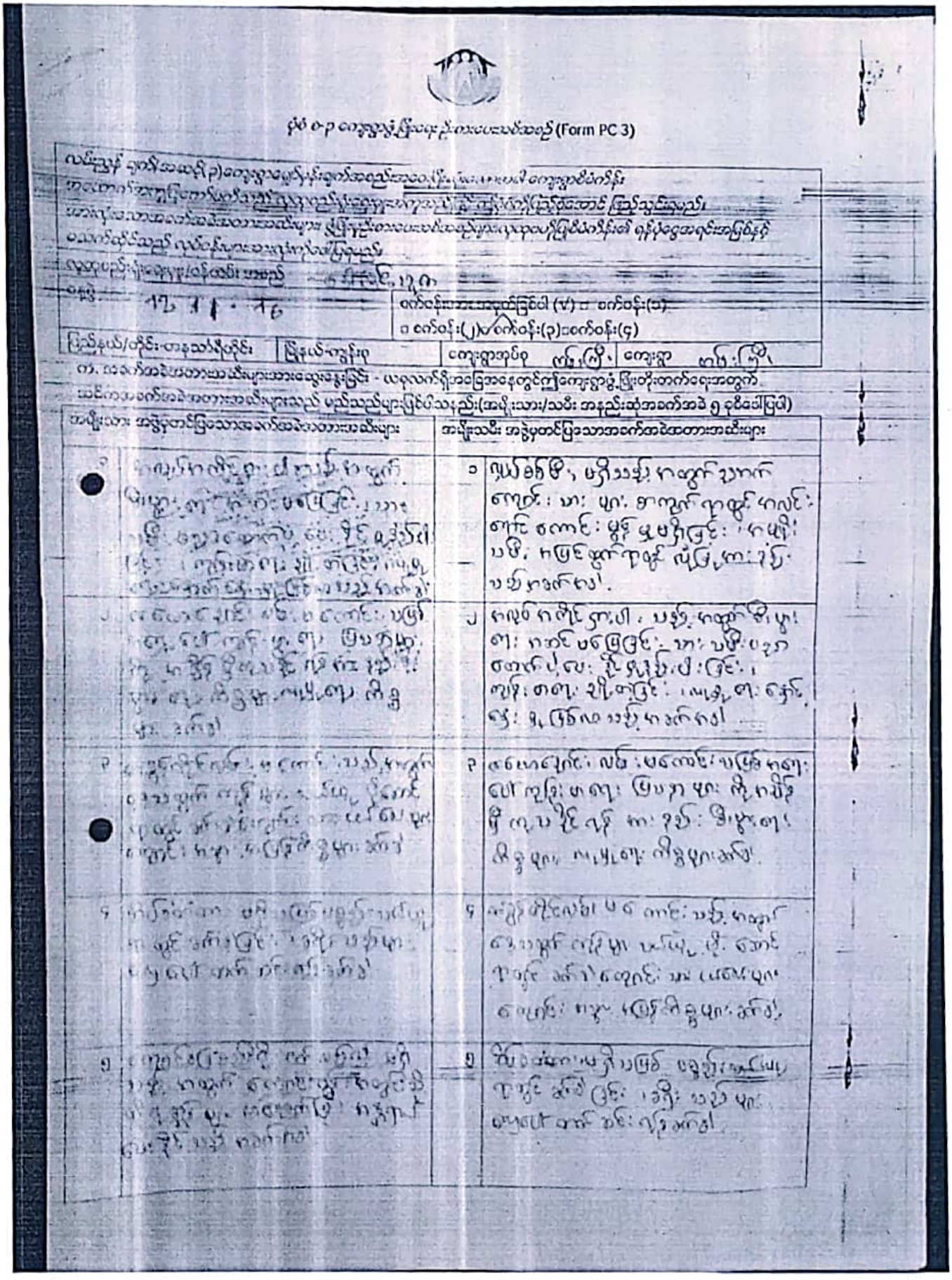

[illegible]

[illegible]	[illegible]	[illegible]	[illegible]	[illegible]
[illegible]	[illegible]	[illegible]	[illegible]	[illegible]
[illegible]	[illegible]	[illegible]	[illegible]	[illegible]
[illegible]	[illegible]	[illegible]	[illegible]	[illegible]
[illegible]	[illegible]	[illegible]	[illegible]	[illegible]
[illegible]	[illegible]	[illegible]	[illegible]	[illegible]
[illegible]	[illegible]	[illegible]	[illegible]	[illegible]

[illegible]

[illegible] 17.11.2016

ကျေးရွာအုပ်စု စီမံကိန်းလုပ်ငန်းခွဲ ရွေးချယ်ခြင်း (ပုံစံ - ၀ -၄)

(၆) ကနဦး အဝေး မှတ်တမ်း (၁ - ကြိမ်)

ရက်စွဲ - 13 . 1 . 2016 .

ကနဦးကို ကိုင်းဒေသကြီး၊ ကျွန်း ဆွမ်းနယ်၊ ကမ်းကြီး ကျေး ကွက်အုပ်စု ကမ်းကြီး ကျေး ကွက် ၊ ကွင်း ကော်ကြီး ကျောင်း အုပ် နံနက် (၇း၃၀) ဝန်းကျင် အချိန်၌ မြန်မာအက် ဖြင့် အစည်း အဝေး ကို ဖွင့်လှစ် ပါသည်။ အစည်း အဝေး အဖွဲ့ အစည်း ဖွဲ့ စည်း ပုံ အရ ဥက္ကဋ္ဌ အဖြစ် ဦးမောင် မြ အမှုထမ်း ကော်ကြီး ကျေး ကွက် အုပ်ချုပ်ရေး မှူး ကို ဆွေးနွေး တင်မြှောက် ပါသည်။ ထို့နောက် မြန်မာအက် ဖြင့် ကော်ကြီး ကျေး ကွက် ၁၁ ခု ၊ အား လုံး ဆက် သွယ် ရေး မှူး ကို ဆွေးနွေး တင်မြှောက် ပါသည်။ ထို့နောက် ဒုတိယ ဥက္ကဋ္ဌ ဖြစ် သူ ဦးမောင် မြ က ကျေး ကွက် ၁၁ ခု အား လုံး ဆက် သွယ် ရေး မှူး များ ကို ကော်ကြီး ကျေး ကွက် အုပ်ချုပ်ရေး မှူး ဦးမောင် မြ ၊ ကော်ကြီး ကျေး ကွက် ကျန်းမာ ရေး ဝန်ထမ်း ဒေါ်ခင် ဝေ ၊ ကော်ကြီး ကျေး ကွက် ပညာ ရေး ဝန်ထမ်း ဒေါ်ခင် ဝေ

ကတည်ပြု ရွေးချယ်ကြသူ အုပ်ဖွဲ့ကို လိုက်ပါသည်။
ပုဒ်း ကစည်း ကဝေး ကို ကျော် - 35 ၊ ဖ - 86 ဖြင့်
ဖြစ် ၎င်း ရေးဆွဲပြဋ္ဌာန်း 121 ဖြင့် ကို ရှေ့ယူ
(12:00) ကို ဝန်း ကျင် ၌ ကစည်း ကဝေး ပြီး အုပ်ဖြစ်ပါသည်။

(9) ကစည်း ကဝေး မှတ်တမ်း (3- ကြိမ်)
ရက်စွဲ - 14.1.2016.

တနင်္ဂါနေ့ ညနေ ကြီး ၊ ကျွန်ုပ်တို့ အမှ ၊ ကမ်း ကြီး ကျေး ကွာ
ရပ်ရွာ ၊ ကမ်း ကြီး ကျေး ကွာ ၊ ကွန်း တော် ကြီး ကျောင်း
အုပ် ဖြစ် ကြ၍ လုပ်ကိုင် ရွေး ချယ် ခြင်း ခံ ရော် ဖတ်ကြော်
ပြုလုပ်ခဲ့ ကြ သော် ကစည်း ကဝေး ကို ရှေ့ယူ (၁၈:00)
အရှိ ဝန်း အုပ် အတွင်း ပြု လုပ်ခဲ့ပါသည်။ ကစည်း ကဝေး တွင် ကမ်း
ကျ ရပ်ရွာ လုပ်ငန်းကြီး ပမာ ဖြင့် ဒီ ဇင်း လုပ် ပြီး ကမှတ်
ထား ပြု ကြောင်း ရှင်း လင်း ပြော ကြား ခဲ့ပါသည်။ ထို နောက် ကစည်း ကဝေး
တွင် ရွေး ချယ် ခံ ရသူ ဦး ဇော် ပမာ ကို ကြိုဆို ကြောင်း ၊ ထော် ပြော
ဆို ကြောင်း ကို ကြား သိ ရ ပြီး လုပ်ငန်း ဆောင်ရွက် ရာ တွင်
ကမှတ် ကမှား ဆို ဆော် ပြော ဆို ကြောင်း ကို ကြား သိ ရ ပြီး
ကစည်း ကဝေး ကို ပိတ် သိမ်း ကြောင်း ကြေငြာ ခဲ့ပါသည်။ ဖြစ်ပါသည်။ ဖြစ်ပါသည်။
ကျေးဇူးတင်ပါသည်။ ဖြစ်ပါသည်။ ကို ကျေးဇူးတင်ပါသည်။

တင်သွင်းပြီး ယခုငှက်အမွေးစိုးစီးခြင်း အားဖြင့် ဘဲငန်းမိသားစုဝင်
ယခုငှက်အမျိုးအမည်ကို အလိုက်သော်မတ်ဝင်များကို ရွေးချယ်ပြီး
ကဒ်ကတ်သုတေသနပြုခြင်းအား ကျင်းပလိုက်ပါသည်။
ထို့ကြောင့် သေတ္တာဥပဒေ ဟူသော ကျေးလွန်မှုဆန်းစစ်ရေး (PRA)
ဟာ၊ ကျေးလွန်မှုကို ဖြေရှင်းပြီး မိမိကိုယ်၊ ပတ်ဝန်းကျင်ရေး
ဟူသောအကြောင်းအရာကို ဦးစားပေးသိရှိစေရန် ဖြစ်ပါသည်။

ထို့ကြောင့် သေတ္တာဥပဒေ (PRA) တွင်မှ ငှက်ဥကို
ဟောင်မိမိကိုယ်၊ ပတ်ဝန်းကျင်ကို ကျေးလွန်မှုများဟာ၊ မိမိတို့
ဘဝတွင် မည်သည့် မိမိကိုယ်က ဘေးကြီးပြီး ပေးသည့်အခြေအနေ
က ဘေးလေးသော ပြဿနာကို ရွေးချယ်စေသည်။ ကျေးလွန်မှု
မှ ရွေးချယ်ထားသော ပတ်ဝန်းကျင်ဘေးအန္တရာယ်ကို
① စားသောက်ခြင်း ② ကျောင်းဖြစ်ခြင်း ③ ဆိုးကွဲခြင်း
④ တည်ဆောက်ခြင်း ⑤ မိုးကုန်ရေးကိုယ်ပိုင်ပတ်ဝန်းကျင်
ဖြစ်သည်ဟု ဆိုပြီး၊ ကျေးလွန်မှုတွင် ပါဝင်သော ဟောင်း
ဘဝသော ဆောင်းရာသီတွင် ပတ်ဝန်းကျင်ကို
ဟာသွင်ပြင်ရွေးချယ်ခြင်းအား ပြုလုပ်ခဲ့ပါသည်။ ထို့ဖြစ်ရာ ဟဝေးကို
အများဆုံး ၄ နှစ် ၁ ဖွဲ့ - 107 ဦး၊ ပျံဦးရေ ဝဒုဝဝလုပ်ငန်း (14 ဂျ)
ဦးတက် ရောက်ပြီး ဘတ္ထ (4000) ဟာကို ဆုံးရှုံးခဲ့
ကြောင်း ဆုံးခဲ့ပါသည်။

ကဏ္ဍအလိုက် ဖွံ့ဖြိုးရေး ဦးစားပေး လုပ်ငန်းစဉ်များ

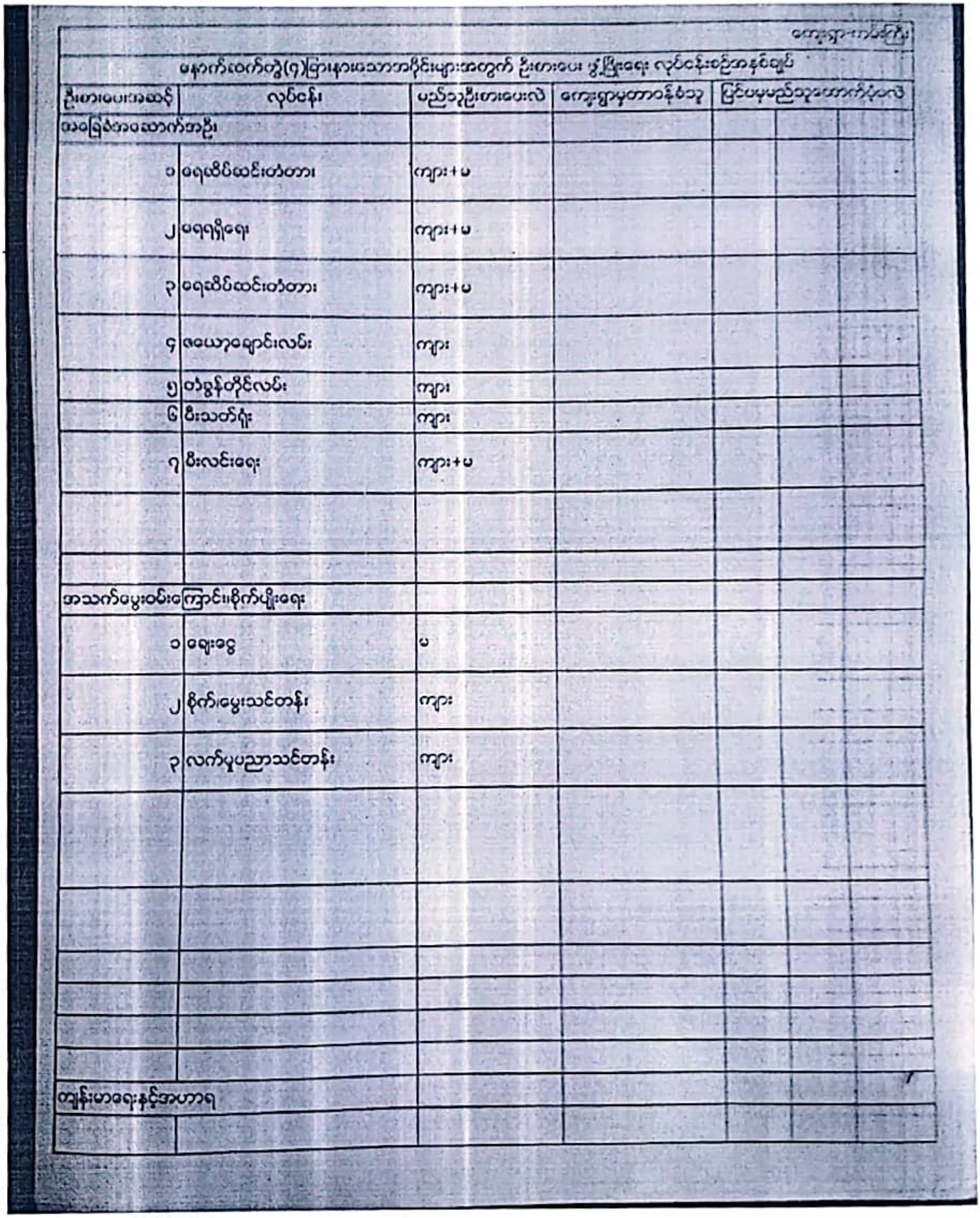

ကျေးရွာ-ကမ်းကြီး

နောက်ဆက်တွဲ(၇)ရြားနားသောအဝိုင်းများအတွက် ဦးစားပေး ဖွံ့ဖြိုးရေး လုပ်ငန်းစဉ်အနှစ်ချုပ်

ဦးစားပေးအဆင့်	လုပ်ငန်း	မည်သူဦးစားပေးလဲ	ကျေးရွာမှတာဝန်စံသူ	မြင်ပမှမည်သူအောက်ပုံမလဲ		
အရြေခံအဆောက်အဦး						
၁	ရေဆိပ်ဆင်းတံတား	ကျား+မ				
၂	ရေရရှိရေး	ကျား+မ				
၃	ရေဆိပ်ဆင်းတံတား	ကျား+မ				
၄	ဇယောချောင်းလမ်း	ကျား				
၅	တံခွန်တိုင်လမ်း	ကျား				
၆	မီးသတ်ရုံး	ကျား				
၇	မီးလင်းရေး	ကျား+မ				
အသက်ပွေးဝမ်းကြောင်း။စိုက်ပျိုးရေး						
၁	ချေးငွေ	မ				
၂	စိုက်၊ပွေးသင်တန်း	ကျား				
၃	လက်မှုပညာသင်တန်း	ကျား				
ကျန်းမာရေးနှင့်အဟာရ						

ပညာရေး						
၁	မူကြိုကျောင်း	ကျား+မ				
၂	ကျောင်းခြံစည်းရိုး	ကျား+မ				
၃	ဘော်ဒါဆောင်	ကျား+မ				
၄	စာသင်ကျောင်းမျက်နှာကျက်ပြုပြင်					
အခြား						
ရေလုပ်ငန်း						
ခရီးသွားလုပ်ငန်း						
ကန်သွယ်မှုလုပ်ငန်း						
ဆက်သွယ်ရေးလုပ်ငန်း						

ကမ်းကြီးကျေးရွာ ကဏ္ဍအလိုက် ဖွံ့ဖြိုးရေး ဦးစားပေးလုပ်ငန်းစဉ်များ

ကဏ္ဍ	စဉ်	လုပ်ငန်းအမျိုးအစား	အဆိုပြုသူ (အမှန်ခြစ်ရန်)			ခုနှစ်	ထောက်ပံ့မည့် အဖွဲ့အစည်း (သို့)ဌာန	မှတ်ချက်
			ကျား	မ	ကျား+မ			
အုပ်ချုပ်ရေးနှင့် စီမံခန့်ခွဲရေး								
အခြေခံ အဆောက် အဦ	၁	ကျေးရွာခန်းမဆောင်			√	၂၀၂၃-၂၀၂၄	SMART Village	
	၂	ရွာတွင်းလမ်းခင်းခြင်း(ဇယောချောင်း)				၂၀၂၃-၂၀၂၄	SMART Village	
	၃	စာသင်ကျောင်းအမိုးမျက်နှာကျက်ပြုပြင်ခြင်း				၂၀၂၃-၂၀၂၄		
	၄	ရွာတွင်းလမ်းခင်းခြင်း(ဇယောချောင်း) အပိုင်း-၂						
	၅	ဇယောချောင်းကွန်ကရစ်လမ်းတွင် ပြွန်ထည့်ခြင်း						
	၆	ပန်းခြံတည်ဆောက်ခြင်း						
	၇	Digitel Center စပ်ဆက်ပစ္စည်းဝယ်ယူခြင်း						
	၁၀	ရွာတွင်းလမ်းခင်းခြင်း(အလယ်ပိုင်း)						
	၁၁	စျေးတည်ဆောက်ခြင်း						
	၁၂	ဆက်သွယ်ရေးတာဝါတိုင်						
	၁၄	ဆိပ်ခံတံတားတည်ဆောက်ခြင်း						
	၁၆	မီးသင်္ကြိုလ်စက် တည်ဆောက်ခြင်း						
	၉	တံခွန်တိုင်ရွာပတ်လမ်းခင်းခြင်း						
လျှပ်စစ်	၈	မီးလင်းရေး ဝ.၄ လိုင်းသွယ်တန်း ခြင်း(ကင်းတဲဆိပ်)						
စိုက်ပျိုးရေး								
မွေးမြူရေးနှင့် ငါးလုပ်ငန်း/ မွေးမြူရေး ဆေးပညာ								
ဌေကြေး		သမဝါယမအသင်းဖွဲ့စည်းခြင်း						
		မြစိမ်းရောင်ကျေးရွာစီမံကိန်း						
ပညာရေး	၁၃	စာသင်ကျောင်း ခြံစည်းရိုးကာခြင်း						
	၁၅	ကျောင်းအားကစားကွင်းအဆင့်မြှင့်တင်ခြင်း						
ကျန်းမာရေး		သက်ကြီးရွယ်အိုများအား ထောက်ပံ့ပေးခြင်း						
လူငယ်နှင့်အားကစား								
အသက်မွေးဝမ်း ကျောင်းသင်တန်း များ		အိမ်တွင်းမှုလက်မှုပညာ၊ လူသုံးကုန်ထုတ်လုပ်မှုနည်းပညာ သင်တန်း၊မွေးမြူရေးသင်တန်းဖွင့်လှစ်ပေးခြင်း၊စိုက်ပျိုး ရေးသင်တန်းဖွင့်လှစ်ပေးခြင်း၊						