



ပြည်ထောင်စုမြန်မာနိုင်ငံတော်အစိုးရ
သမဝါယနှင့်ကျေးလက်ဖွံ့ဖြိုးရေးဝန်ကြီးဌာန
ကျေးလက်ဒေသဖွံ့ဖြိုးတိုးတက်ရေးဦးစီးဌာန
လှိုင်းဘွဲ့မြို့နယ်ကျေးလက်ဒေသဖွံ့ဖြိုးတိုးတက်ရေးဦးစီးဌာန
ကျေးရွာဖွံ့ဖြိုးတိုးတက်ရေးစီမံကိန်း(VDP)

ကျေးရွာဖွံ့ဖြိုးရေးအစီအစဉ်

၂၀၂၄-၂၀၂၅ ဘဏ္ဍာရေးနှစ်
လှိုင်းဘွဲ့မြို့နယ်
ဒိုင်းပြကျေးရွာအုပ်စု၊ ဒိုင်းပြကုန်းကျေးရွာ

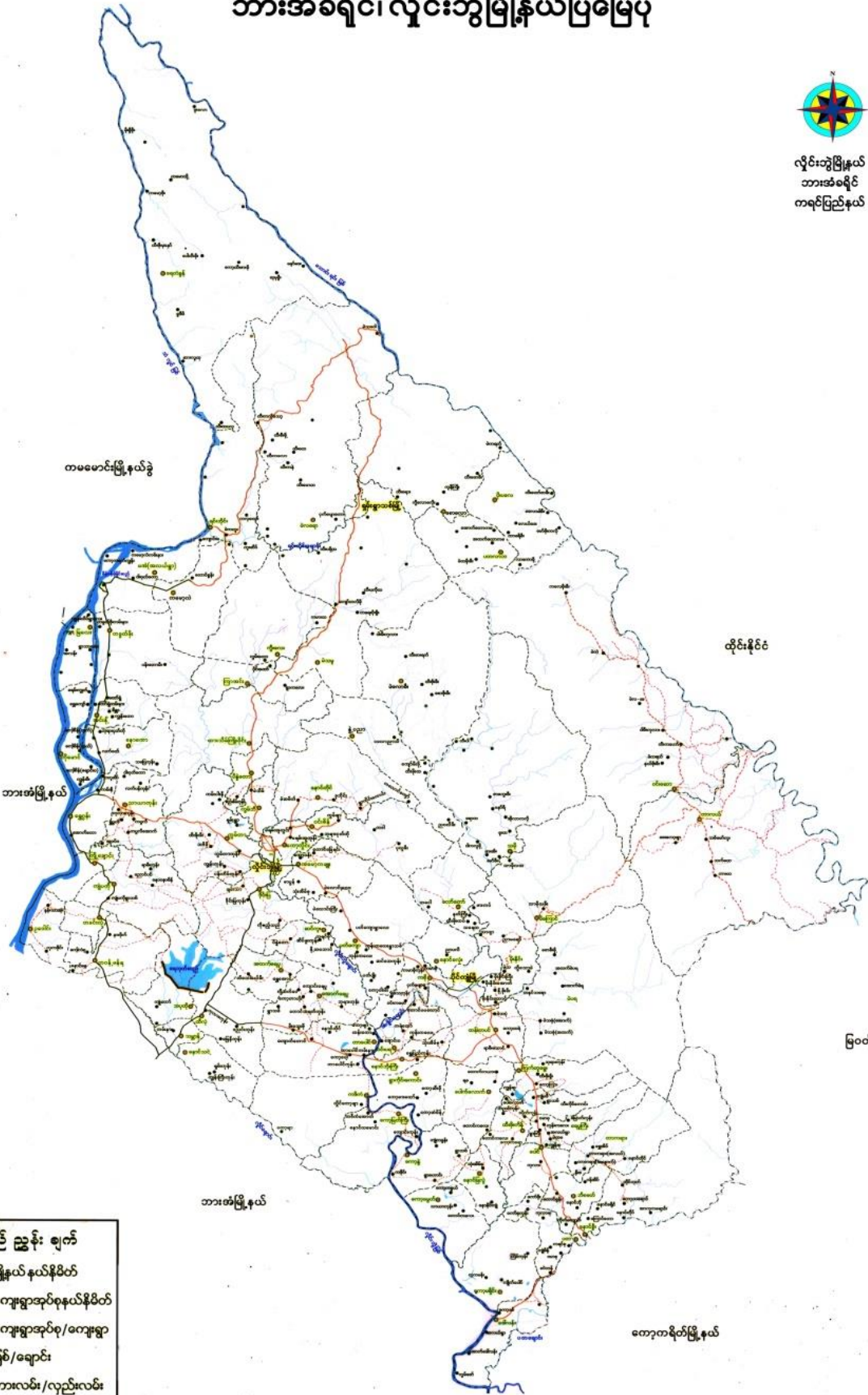
မာတိကာ

	အကြောင်းအရာ	စာမျက်နှာ
၁။	လှိုင်းဘွဲမြို့နယ်မြေပုံ	၁
၂။	ကျေးရွာသမိုင်းကြောင်း	၂
၃။	လူထုပူးပေါင်းပါဝင်သောလူမှုဆန်းစစ်ခြင်းနှင့် အကဲဖြတ်ခြင်းလုပ်ငန်းစဉ် အကျဉ်းချုပ်ဇယား	၃
၄။	ကျေးရွာဖွံ့ဖြိုးရေးအစီအစဉ်အတွက် အသုံးပြုခဲ့သော PRA tools တစ်ခု ချင်းစီအတွက် သုံးသပ်ချက်များ	
	(က) ကျေးရွာလူမှုရေးနှင့်အရင်းအမြစ်ပြမြေပုံ(Social Map)	၄-၅
	(ခ) ရာသီခွင်ပြ ပြက္ခဒိန်(Seasonal Cleander)	၆-၇
	(ဂ) ဥစ္စာဓနကြွယ်ဝမှုပြဇယား(Wealth Ranking)	၈-၉
	(ဃ) ကျား၊ မ ပင့်ကူအိမ်သုံးသပ်ခြင်း(Cob Web)	၁၀-၁၁
	(င) အရင်းအမြစ်အသုံးချမှုပုံစံပြဇယား (Asset Mapping)	၁၂-၁၄
	(စ) အဖွဲ့အစည်းချိတ်ဆက်မှုပြဇယား(Veen Diagram)	၁၅-၁၆
၅။	ကျေးရွာကော်မတီဝင်များစာရင်း	၁၇
၆။	ကျေးရွာအချက်အလက်များ (PC 1)	၁၈-၂၀
၇။	ကဏ္ဍအလိုက်ဦးစားပေးလုပ်ငန်းချုပ်ဇယား	၂၁

ဘားအံခရိုင်၊ လှိုင်းဘွဲ့မြို့နယ်ပြမြေပုံ



လှိုင်းဘွဲ့မြို့နယ်
ဘားအံခရိုင်
ကရင်ပြည်နယ်



- ရည်ညွှန်းချက်
- မြို့နယ်နယ်နိမိတ်
 - ကျေးရွာအုပ်စုနယ်နိမိတ်
 - ကျေးရွာအုပ်စု/ကျေးရွာ
 - ~ မြစ်/ချောင်း
 - ကားလမ်း/လှည့်လမ်း

၃။ လူထုပူးပေါင်းပါဝင်သော လူမှုဆန်းစစ်ခြင်းနှင့် အကဲဖြတ်ခြင်းလုပ်ငန်းစဉ် အကျဉ်းချုပ်ဇယား

စဉ်	အသုံးပြုခဲ့ သော PRA Tools များ	ဦးတည်အုပ်စုများ	အစည်းအဝေး		အဓိကဆွေးနွေးချက်များ
			ကျား	မ	
၁	ကျေးရွာလူမှုရေးနှင့်အရင်းအမြစ်ပြ မြေပုံ(Social Map)	ရပ်မိရပ်ဖကော်မတီများ၊ ကျေးရွာလူထုများအားလုံး	၂၅	၂၅	အခြေခံအဆောက်အအုံများ၊ လမ်းပန်းဆက်သွယ်ရေး အခြေအနေ၊ လယ်ယာမြေများ ကျေးရွာရှိ သဘာဝ အရင်းအမြစ်များ။
၂	ရာသီခွင်ပြ ပြက္ခဒိန်(Seasonal Cleander)	ကော်မတီဝင်များ အမျိုးသား/သမီး၊ ဆင်းရဲနွမ်းပါသူများ	၄၀	၅၀	စိုက်ပျိုး၊ ရိတ်သိမ်းကာလ (တောင်ယာ၊ လယ်ယာ)၊ စီးပွားရေး၊ ဝင်ငွေရရှိမှု၊ ပွဲတော်ချိန်၊ ရာသီဥတု၊ ကျန်းမာရေးဆိုင်ရာရေရရှိမှု။
၃	ဥစ္စာဓနကြွယ်ဝမှုပြဇယား (Wealth Ranking)	ချမ်းသာအလယ်အလတ်၊ နွမ်းပါးစသောအုပ်စုများ	၄၀	၄၀	ကျေးရွာလူမှုစီးပွားရေး အခြေအနေကို ခွဲခြားသတ်မှတ်နိုင်ရေးအတွက် အခြေခံ စံနှုန်းများ သတ်မှတ်ရန် လူထုအားလုံး သဘောတူသတ်မှတ်ခြင်း။
၄	ကျား၊ မ ပင့်ကူအိမ်သုံးသပ်ခြင်း (Cob Web)	ကျေးရွာရှိအမျိုးသားနှင့် အမျိုးသမီးများ	၄၀	၄၀	အမျိုးသားနှင့်အမျိုးသမီးများ တန်းတူအခွင့်အရေး ရရှိမှုနှင့် မရရှိသည့် အကြောင်းအရင်းများကို ဖော်ထုတ် ဆွေးနွေးခြင်း။
၅	အရင်းအမြစ်အသုံးချမှုပုံစံပြဇယား (Asset Mapping)	ကျေးရွာလူထုအားလုံး	၃၀	၃၀	ကျေးရွာရှိ သဘာဝအရင်းအမြစ်များနှင့်လူမှုဆိုင်ရာ အရင်းမြစ်များအား မည်သူကအသုံးပြုပြီး မည်သူက ထိန်းချုပ်ထားရှိခြင်း။
၆	အဖွဲ့အစည်းချိတ်ဆက်မှုပြဇယား (Veen Diagram)	ကျေးရွာအုပ်ချုပ်ရေးအဖွဲ့၊ ကျေးရွာဖွံ့ဖြိုးရေး လုပ်ဆောင်နေသည့် အဖွဲ့၊ ကျေးရွာလူထု	၃၀	၅၀	ကျေးရွာအတွင်းရှိ အဖွဲ့အစည်းများနှင့် မည်သို့ သောလုပ်ငန်းများအတွက် မည်သည့် အဖွဲ့များနှင့် ချိတ်ဆက်လုပ်ကိုင်ဆောင်ရွက်မှုရှိခြင်း။
၇	ကျေးရွာအချက်အလက်များ (PC 1)	အမျိုးသား/သမီးနှင့် ကျေးရွာ လူထုအားလုံး	၇	၉	အိမ်ခြေ၊ လူဦးရေ၊ လူမျိုး၊ ဘာသာစသော ကျေးရွာ အခြေခံအချက်အလက်များ ဖော်ထုတ်ခြင်း။

၄။ ကျေးရွာဖွံ့ဖြိုးရေးအစီအစဉ်အတွက် အသုံးပြုခဲ့သော PRA tools တစ်ခု ချင်းစီ အတွက် သုံးသပ်ချက်များ

(က) ကျေးရွာလူမှုရေးနှင့်အရင်းအမြစ်ပြမြေပုံ(Social Map)



ဆွေးနွေးချက်နှင့်ဆန်းစစ်ချက် ၁၃-၆-၂၀၁၈
 လူမှုရေးနှင့်အရင်းအမြစ်ပြမြေပုံ

- လယ်ယာယဉ်ရေးဖြင့် အများဆုံးယုတ်ကိုင်ကြသည်
- အရင်းအမြစ်များမှာကျောင်း၊ စေတီ၊ ဘုန်းကြီးကျောင်း၊ အေးလုံးကျွင်း၊ ကျော်အဖွဲ့လည်း အနည်းငယ်ရှိသည်။ ကျေးရွာအနီးလည်းရှိသည်
- အခြားလုပ်ငန်းအချို့မှာ အိမ်ခြေဆိုင် / ချေးကောက်ကဲ့သို့ ဝင်ငွေရရှိ ယုတ်ကိုင်ကြသည်။
- အခြားဝင်ငွေရရှိ အတွက် အိမ်မွေးတိရစ္ဆာန်များလည်း မွေးမြူကြသည်။
- ကရင်လူမျိုးများသာနေထိုင်ကြပြီး အများအားဖြင့် ဗုဒ္ဓဘာသာကို လိုက်နာကြသည်။

(ခ) ရာသီခွင်ပြ ပြက္ခဒိန် (Seasonal Cleander)

ဒိုင်ပက်ကင်းစာ ရာသီခွင်ပြဇယား: ပါဝင်သည့်ရက်-(က-၅၀)(မ-၅၀) ၁၃-၆-၂၀၁၈

ဒိုင်ပက်ကင်းစာ	ကန်ချ	ကန်ချ	နယုန်	မိခင်	မိခင်	မိခင်	မိခင်	မိခင်	မိခင်	မိခင်	မိခင်	မိခင်
ဒိုင်ပက်ကင်းစာ												
ရာသီဥတု												
ပွဲတော်												
ရေအမြင့်												
ဝင်လေ ထွက်လေ												
ဒဏ်ပင်ချိန်												

ဆွေးနွေးချက်နှင့် ဆန်းစစ်ချက်

ဦးဖြူကျော်စွာ
၁၃ - ၆ - ၂၀၁၈

ရာသီခွင်မြေဖြူခွန်

* လယ်ယာကလျင်ငန်း ကို အဓိကထား၍ လုပ်ကိုင်
ကြသည်။

* ဝါဆို၊ ဝါခေါင်လတွင် ရေကြီးလေ့ ရှိသည်။

* တန်ခူး၊ တန်ဆောင် မုန့်၊ ဒုဝက်တော်၊ ပြာသို၊ တပို့တွဲ
တပေါင်း လများတွင် ရေဖြတ်လေ့ ရှိသည်။

ဝါခေါင်နှင့် တော်သလင်း လသည် ရေရှိုမှ အများ
ဆုံး လဖြစ်သည်။

* ဝင်ငွေ့ညစ် ချွတ်တွက် ငွေများ သည်။

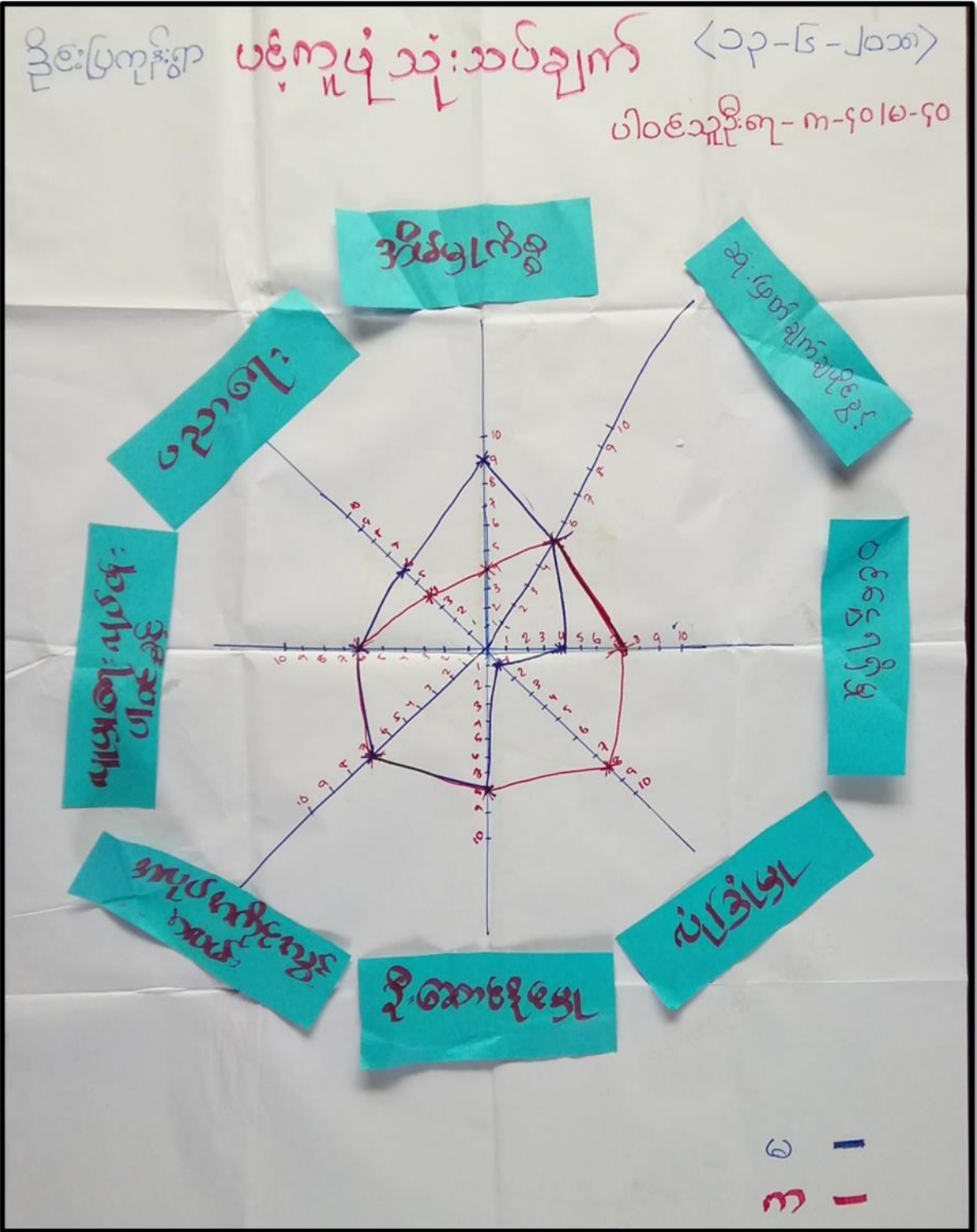
* တန်ခူး ၊ ကဆုန်၊ ပြာသို၊ တပို့တွဲ ၊ တပေါင်း လများသည်
အားလပ်ရက်များ ဖြစ်ကြသည်။

ဦးမြကျိန်၏ ဥစ္စာဓနကြွယ်ဝမှုပြဿနာ

၁၃-၆-၂၀၁၈

ဆွေးနွေးခြင်းနှင့် ဆန်းစစ်ခြင်း

- ကျေးရွာတွင် န ဆင့်သတ် ဖြတ်ချက် နဆင့် (၂) ဆင့် ရှိသည်။
- နလယ်နလတ် နုပ်စု ၆၃ % ရှိသည်
- မလေ့ လည်သော နုပ်စု ၃၇ % ရှိသည်
- နလည်ကိုင်များ ပျံ့နှံ့နေသော်လည်း မရှိ ဖြစ်ပါကျန်းမာ ရေးမကောင်း ဖြစ်ပါ သက်ကြီးရွယ်အို ဖြစ်နေကြောင်း ပညာရေးဦးစီးဌာနမှ ဖြစ်ကြောင်း မလေ့ လည်မှုများ သည်။
- နလည်ကိုင်ကိုင် နှင့် နလမ်းယာဇာတိပေး ဖြစ်ပါကျန်းမာ ရေးဆေးပေးခန်း ရှိ ဖြစ်ပြီး ကျေးရွာအထွေထွေအား ရှိ ဖြစ်သော်လည်း နလည်ကိုင်ကိုင်/သက်သာပြီး စီးပွားရေးတွင် လည် ပျံ့နှံ့ကြောင်း မျှန်လာမည်။
- ပညာရေးဦးစီးဌာနမှ ဖြစ်ကြောင်း ပျံ့နှံ့ လေ့ လည် လာမည်။



ဦးဖြူကျော်စွာ **ဆွေးနွေးချက်နှင့် ဆန်းစစ်ချက်** (ပင့်ကူပုံ) <၁၃-၆-၂၀၁၈>




- ဒိမ်မူ ကိစ္စတွင် နမူ၊ သမီး၊ ကဏား၊ သာပြီ၊
နမူ၊ သား၊ များ၊ ကဏား၊ နည်း၊ ရှေ့၊ က သည်

- နှိုင်းခြုံမှု တွင် နမူ၊ သမီး၊ ကဏား၊ နည်း၊ ရှေ့၊ ပြီး
နမူ၊ သား၊ များ၊ ကဏား နှိုင်းခြုံမှု ပို၍ သည်း၊ မကွာ
ဟု ချက်၍ သည်။

- နမူ၊ သား၊ များ၊ က ဒိမ်မူ ကိစ္စ များကို ကူညီ
ခင်း၊ ဖြင့် နမူ၊ သမီး၊ များ၊ တွက် ပိုပြီး၊ အခွင့်အလမ်း၊ ၇
လက်မ ရှိသည်။


(c) အရင်းအမြစ်အသုံးချမှုပုံစံပြယေား (Asset Mapping)

အရင်းအမြစ်အသုံးချမှုပုံစံပြယေား


 က.ပ.	 မ	 (က.ပ. + မ)	
ကောယ့်ကွင် ရေစုပ်စက်		တံတား နန်းကြီးကျော် စာသင်ကျောင်း လမ်း စေတီ ဓနုပိ	ရေပူကန် ရေစုပ်စက် စာရန်စာ နှစ်စင် သင်္ချိုင်း မေဇင်း

နိုင်ငံပြုကုန်ခြင်း
 ပါဝင်ဆွေးနွေးသူဦးစေ့ - (က) - ၃၀၊ (မ) - ၃၀
 ၁၃ - ၆ - ၂၀၁၈


အရင်းအမြစ်အသုံးချမှုပုံစံပြယေား



ကျား



မ



(ကျား + မ)

အားလုံးကွင်း	တစ်စား	ရေပူကန်
ရေစုပ်စက်	ဘုန်းကြီးကျောင်း	ရေစုပ်စက်
	စာသင်ကျောင်း	တရုတ်စာ
	လမ်း	နတ်စင်
	စေတီ	သင်္ချိုင်း
	ဇရပ်	ကျောင်း

နိဒါန်းပြုကျန်းရွာ

ပါဝင်ဆွေးနွေးသူဦးရေ - (က) - ၃၀ | (မ) - ၃၀

၁၃ - ၆ - ၂၀၁၈

ဆွေးနွေးချက်နှင့်ထုတ်ဖော်ချက်

ဒီဇင်ဘာလ ၂၀၁၈

အရင်းအမြစ်သုံးစွဲမှု / ထိန်းချုပ်မှု

၁၃-၆-၂၀၁၈

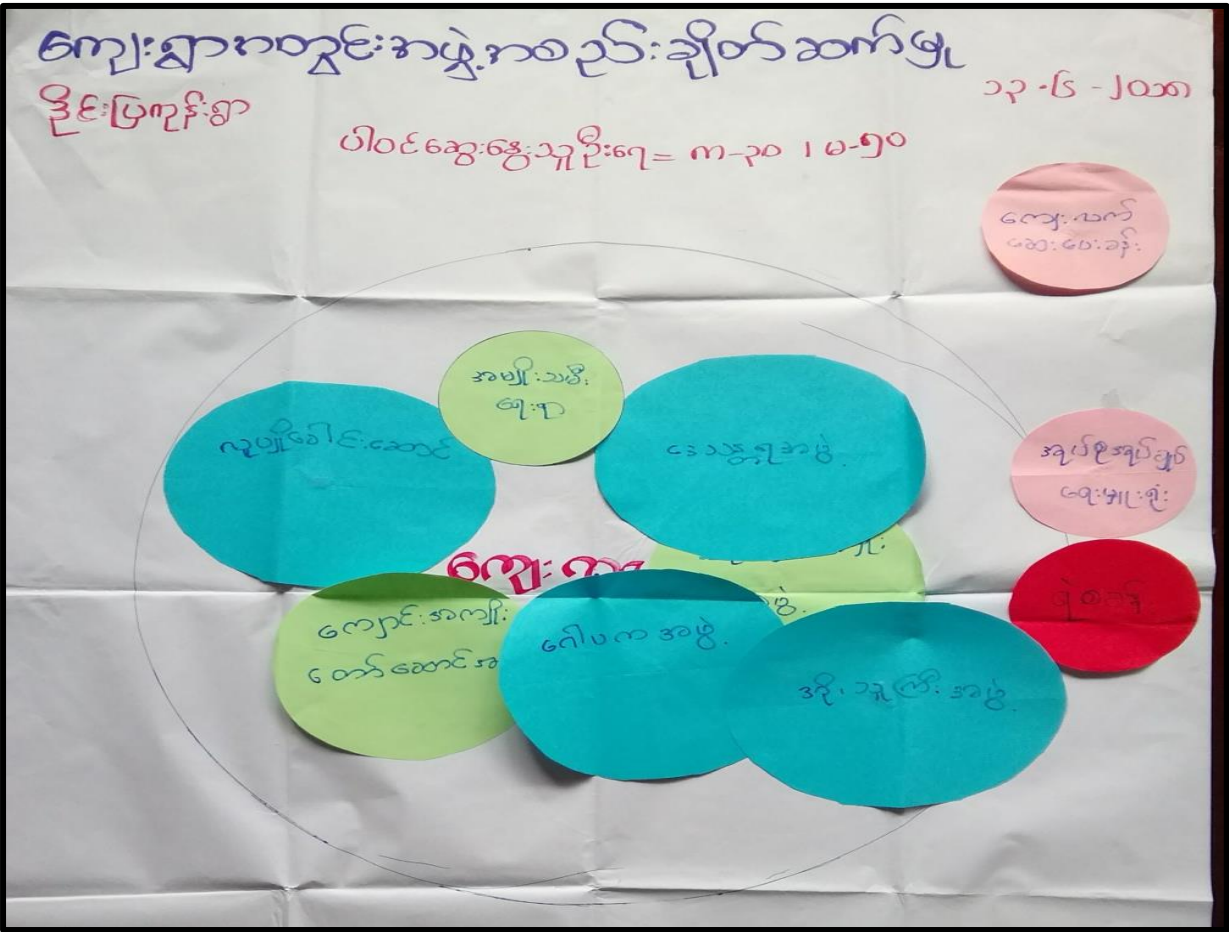
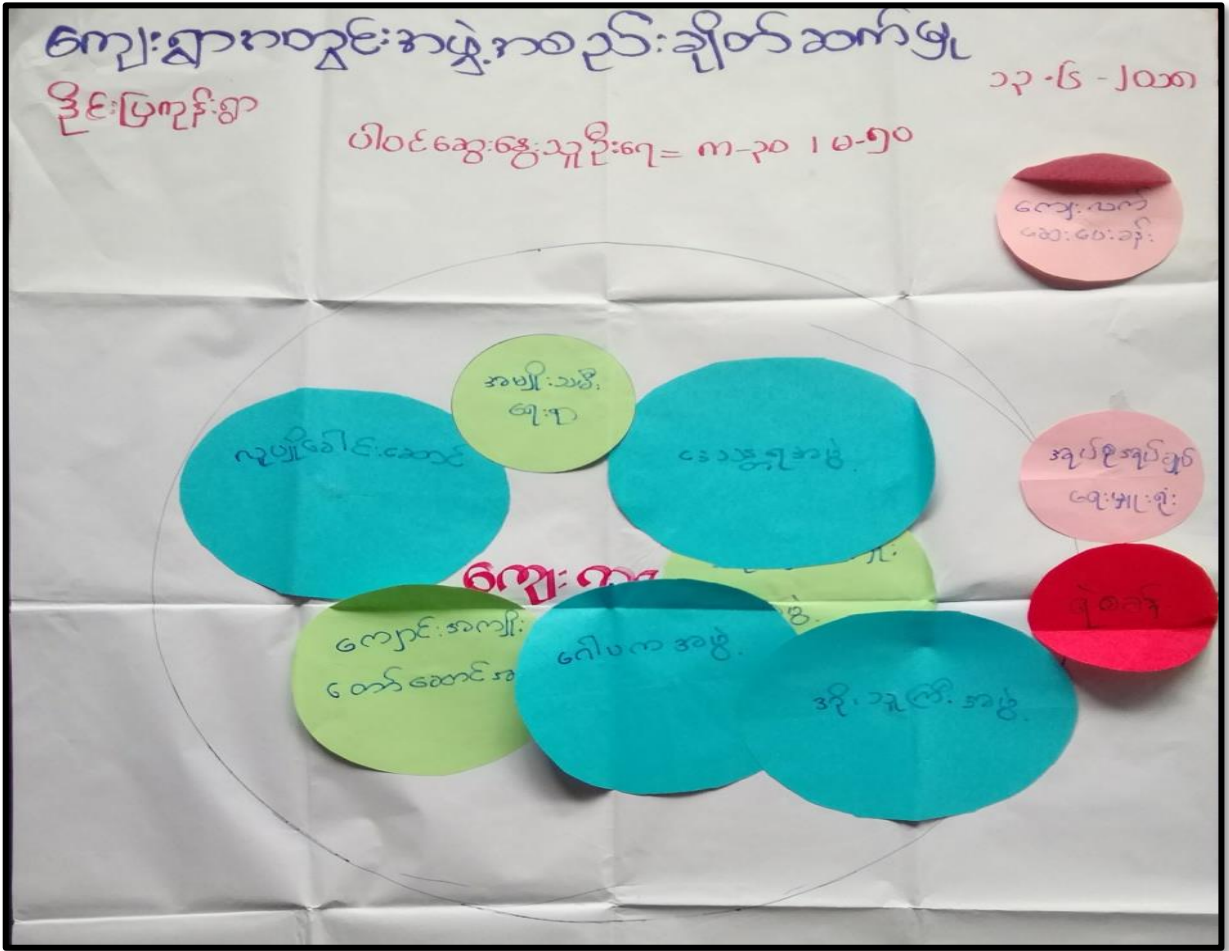
* တံတား၊ ရေပူကန်၊ ဘဏ်ကြီးကျောင်း၊ ရေစုတ်စက်၊ စာသင်ကျောင်း၊ ဆရာဝန်ရုံး၊ နေထိုင်ခန်း၊ နေထိုင်ခန်း၊ သင်္ချိုင်း၊ ကျောက်ခွက်၊ ရေတွင်း၊ ကိုအမျိုးသား၊ ရေ၊ အမျိုးသမီး၊ ပါသုံးစွဲနေသည်။

* ဘေးလုံးကွင်း၊ အားအမျိုးသား၊ မြေအသုံးပြုသည်။

* စေတီ၊ ရေပူကန်၊ စာသင်ကျောင်း၊ နေထိုင်ခန်း၊ တံတား၊ ဘဏ်ကြီးကျောင်း၊ သင်္ချိုင်း၊ နေထိုင်ခန်း၊ ကိုအမျိုးသား၊ ရေ၊ အမျိုးသမီး၊ ထိန်းချုပ်နေသည်။

* ရေစုတ်စက်၊ ဘေးလုံးကွင်း၊ ဆရာဝန်ရုံး၊ ရေတွင်း၊ ကျောက်ခွက်၊ ကိုအမျိုးသား၊ မြေ၊ ထိန်းချုပ်နေသည်။

(စ) အဖွဲ့အစည်းချိတ်ဆက်မှုပြဇယား (Veen Diagram)



ဒီဇင်ဘာလကျော်

မင်းညွှန်

(၁၃-၆-၂၀၁၈)

ဆွေးနွေးခြင်းနှင့် ဆန်းစစ်ချက်

- အုပ်စုချုပ်ချုပ်ရေးမှူး၊ အဖွဲ့သည်ကျေးရွာဖွံ့ဖြိုးရေးကို အဓိကထား၍ လုပ်ဆောင်သည်။

- ဒေသန္တရအဖွဲ့သည်ကျေးရွာ၏ စည်းမျဉ်းစည်းကမ်းများကို ဆက်ပြန်ပေးသည်။

- ဂေါပကအဖွဲ့၊ လူပျိုရွေးချယ်ရေးအဖွဲ့၊ အစိုးရအဖွဲ့များသည် အုပ်စုချုပ်ချုပ်ရေးမှူး၊ အဖွဲ့ကို စွဲမြဲစွာ စောင့်ကြည့်စစ်ဆေးကြသည်။

- အဖွဲ့သစ်၊ ရေးရာအဖွဲ့သည် ကျေးရွာအတွင်း၌ အဖွဲ့သစ်အဖွဲ့များ ဖြစ်ကြသည်။

- အုပ်စုအုပ်ချုပ်ရေးမှူးနှင့် ~~အဖွဲ့~~ ^{ကျေးကက်ဆေးပေးခန်း} သည် ကျေးရွာနှင့် ချိတ်ဆက်မှုအဖွဲ့အစည်းများ ဖွဲ့စည်းခဲ့သည်။

၅။ ကျေးရွာကော်မတီဝင်များစာရင်း

စဉ်	အမည်	ရာထူး	ဖုန်းနံပါတ်	မှတ်ချက်
၁	ဦးပေါ်လွင်	ဥက္ကဋ္ဌ	၀၉-၆၇၈၂၃၆၉၇	
၂	ဦးစံကြည်	အတွင်းရေးမှူး		
၃	ဦးစိုးနိုင်	ဘဏ္ဍာရေးမှူး		
၄	ဒေါ်မင်လာရီ	စာရင်းကိုင်		
၅	ဒေါ်ခင်မာချို	ဝယ်ယူရေး		
၆	ဒေါ်သူဇာအောင်	အဖွဲ့ဝင်		
၇	ဦးကျော်	အဖွဲ့ဝင်		

၆။ ကျေးရွာအချက်အလက်များ (PC 1)

ပုံစံ - ၁ - ၁ ကျေးရွာအခြေခံအချက်အလက်များ (Form PC 1)

လမ်းညွှန်စွာ၊ ကျေးရွာတစ်ရွာသို့ ပထမဆုံးမိတ်ဆက်ရေး သွားရောက်သောအခါ လူထုစည်းရုံးရေးမှူးသည် ကျေးရွာ ခေါင်းဆောင်များအား ကျေးရွာအချက်အလက်များကို မေတ္တာရ ဝင်၍ တောင်းခံရသည်။ ဤအချက်အလက်များကို စီမံကိန်း မိတ်ဆက်အစည်းဝေးမတိုင်မီတောင်းခံရမည်။ စီမံကိန်းမိတ်ဆက်အစည်းဝေးတွင် လူထုစည်းရုံးရေးမှူးသည် ဤအချက်အလက် များအား စစ်ဆေးပြီး မှန်ကန်အောင်ပြုလုပ်ရမည်။ ပြီးနောက်တွင် လူထုစည်းရုံးရေးမှူးမှ သတင်းအချက်အလက်ထဲသို့ Tablets မှ တဆင့် ဖြည့်သွင်းရမည်။

ကျေးရွာခေါင်းဆောင် အမည် ဦးဇော်လှ	ကျေးရွာခေါင်းဆောင်၏ ဖုန်းနံပါတ် ၀၉၅-၈၇၂၀၈၂၉၀	လူထုစည်းရုံးရေးမှူး၏ အမည် ဦးမျိုးမျိုးကြည်
ပြည်နယ်/တိုင်းဒေသကြီး/မူ.နယ် ကရင် မြို့နယ်	ရွာ/ကျေးရွာအုပ်စု လှိုင်ကဲ၊ ကျေးရွာအုပ်စု ၃၆၆	ကျေးရွာ ဦးစီး/ဥက္ကဋ္ဌ ဦးစိုးမိုး

ကား လူဦးရေ

လူမျိုးစု	အိမ်ထောင်စု အရေအတွက်	ကိုးကွယ်သည့်ဘာသာ	အိမ်ထောင်စု အရေအတွက်
လူမျိုးစု (၁) - ကရင်	၂၁၅	ဘာသာ (၁) - ဗုဒ္ဓဘာသာ	၂၁၅
လူမျိုးစု (၂) -----		ဘာသာ (၂) -----	
လူမျိုးစု (၃) -----		ဘာသာ (၃) -----	
လူမျိုးစုရော -----		ဘာသာရော -----	
အခြား	အရေအတွက်		
မသန်စွမ်းသူများ	35		
သက်ကြီးရွယ်အိုများ (၆၅ နှစ် နှင့် အထက်)	65		
စစ်ဘေးရှောင်	-		

	အမျိုးသား (အရေအတွက်)	အမျိုးသမီး (အရေအတွက်)
လူဦးရေ		
လူမျိုးစု (၁) ----- ကရင်	၆၅၂	၆၆၄
လူမျိုးစု (၂) -----		
လူမျိုးစု (၃) -----		
အခြား		
အိမ်ထောင်စုဦးစီး	၁၆၇	၄၈

၆။ ကျေးရွာအချက်အလက်များ (PC 1) အဆက်

(ခ) အခြေခံအဆောက်အအုံ အသုံးအဆောင်များ

စာသင်ကျောင်း	အမှတ် ခြံမပါ	ကျွန်းမာရေး	အမှတ် ခြံမပါ	ဘာသာရေး အဆောက် အအုံများ	အမှတ် ခြံမပါ
မူကြိုကျောင်း	<input checked="" type="checkbox"/>	တိုက်နယ်ဆေးရုံ	<input type="checkbox"/>	ဝေတီ	<input checked="" type="checkbox"/>
မူလတန်းကျောင်း	<input checked="" type="checkbox"/>	ကျွန်းမာရေးဌာန	<input type="checkbox"/>	ဘုန်းကြီးကျောင်း	<input checked="" type="checkbox"/>
မူလွန်ကျောင်း	<input type="checkbox"/>	ကျွန်းမာရေးဌာနခွဲ	<input type="checkbox"/>	ဟိန္ဒူဘုရားကျောင်း	<input type="checkbox"/>
အလယ်တန်းကျောင်း	<input type="checkbox"/>	ဆေးပေးခန်း	<input type="checkbox"/>	ရေစိမ့်ယာန်ကျောင်း	<input type="checkbox"/>
လယ်လွန်ကျောင်း	<input type="checkbox"/>	အခြား	<input type="checkbox"/>	ဗလီ	<input type="checkbox"/>
အထက်တန်းကျောင်း	<input type="checkbox"/>			အခြား	<input type="checkbox"/>
အခြား	<input type="checkbox"/>				
မှတ်ချက်		မှတ်ချက်		မှတ်ချက်	

(ဂ) ကျွမ်းကျင်သူများမှတ်တမ်း (ကျေးရွာတွင်နေထိုင်သော သို့မဟုတ် တခြားရွာမှလာရောက်သော ကျွမ်းကျင်သူများ)

	(၁) စာသင်ကျောင်း		(၂) ကျွန်းမာရေး			(၃) လက်မှုပညာရှင်		
	ရွာတွင်နေ ထိုင်သူ	အခြားရွာမှ လာသူ		ရွာတွင်နေ ထိုင်သူ	အခြား ရွာမှ လာသူ		ရွာတွင် နေထိုင်သူ	အခြားရွာ မှလာသူ
မူလတန်းပြဆရာ/မ	<input type="checkbox"/>	<input checked="" type="checkbox"/>	ဆရာဝန်	<input type="checkbox"/>	<input type="checkbox"/>	လက်သမား	<input checked="" type="checkbox"/>	<input type="checkbox"/>
အထက်တန်းပြဆရာ/မ	<input type="checkbox"/>	<input type="checkbox"/>	လက်ထောက် ကျွန်းမာရေးမှူး	<input type="checkbox"/>	<input type="checkbox"/>	ပန်းချီ	<input checked="" type="checkbox"/>	<input type="checkbox"/>
အလယ်တန်းပြဆရာ/မ	<input type="checkbox"/>	<input type="checkbox"/>	အမျိုးသမီးကျွန်းမာရေး ဆရာမ	<input type="checkbox"/>	<input type="checkbox"/>	လှုပ်စစ်ကျွမ်းကျင် ဦးသမား	<input checked="" type="checkbox"/>	<input type="checkbox"/>
မူကြိုဆရာ/မ	<input checked="" type="checkbox"/>	<input type="checkbox"/>	သားဖွားဆရာမ	<input type="checkbox"/>	<input type="checkbox"/>	ရေခိုက်သွယ်သူ	<input checked="" type="checkbox"/>	<input type="checkbox"/>
အခြား	<input checked="" type="checkbox"/>	<input type="checkbox"/>	ပြည်သူ့ကျွန်းမာရေးလုပ်သား	<input type="checkbox"/>	<input type="checkbox"/>	စက်ပြင်ဆရာ	<input type="checkbox"/>	<input checked="" type="checkbox"/>
မှတ်ချက်	ခဲစက္ကနွေကုပ်သား		မှတ်ချက်				မှတ်ချက်	ခဲနည်: ခဲကျဉ်း

(ဃ) ကျေးရွာသို့ ရောက်ရှိနိုင်သည့် လမ်းအခြေအနေ / ကျေးရွာတစ်ရွာသည် ၎င်း၏ ကျေးရွာအုပ်စုနှင့် ဆက်သွယ်ထားသော လမ်းအခြေအနေ (အောက်ပါတို့ကိုပိုင်းပါ)

ကျောက်ကြမ်းလမ်း: ကတ္တရာလမ်း ကွန်ကရစ်လမ်း: _____
 ကျောက်စင်းလမ်း: မြေသားလမ်း လှသွားလမ်း: _____
 မော်တော်ဆိုင်ကယ်လမ်း: _____
 အခြား: _____

(င) ကျေးရွာဖွံ့ဖြိုးမှုစီမံချက်

- (၁) လူထုထုတ်ပြန်စီမံကိန်းမတင်မီ ဤကျေးရွာတွင်ကျေးရွာဖွံ့ဖြိုးမှု စီမံချက်ရှိခဲ့ပါသလား? ပိုင်းပါ
ရှိပါသည်/မရှိပါ/မသိပါ
- (၂) ရှိခဲ့ပါလျှင် ဤစီမံချက်ကို မည်သည့် ခုနှစ်တွင်ပြင်ဆင်ခဲ့ပါသနည်း? နှစ်-----/မသိပါ
- (၃) ဤစီမံချက်ကို ခြုံနယ်မှအတည်ပြုခဲ့ပါသလား? ပြုခဲ့ပါသည်/မပြုခဲ့ပါ /မသိပါ

(စ) ခရီးအကွာအဝေး

(၁) ဤကျေးရွာ၏ဗဟိုမှ ၎င်းကျေးရွာအုပ်စု၏ဗဟိုအထိ ခရီးမိုင်မည်မျှကွာဝေးသနည်း? မိုင် 3.96 /မသိပါ

(၂) ဤကျေးရွာမှ ၎င်းကျေးရွာအုပ်စုဗဟိုအထိ သွားလာရာတွင်ကြာမြင့်သည့်အချိန်။

ခြောက်သွေ့ရာသီတွင်ကြာချိန် ၂၀ ----- ထော်လာဂျီ/မော်တော်ဆိုင်ကယ်/ခြေလျင်/လား/မော်တော်ဘုတ်/
အခြား -----

မိုးရာသီတွင်ကြာချိန် ၂၀ ----- ထော်လာဂျီ/မော်တော်ဆိုင်ကယ်/ခြေလျင်/လား/မော်တော်ဘုတ်/
အခြား -----

(ဆ) ဖတ်ဝန်းကျင်ဆိုင်ရာ သဘာဝဘေးအန္တရာယ်

ဤကျေးရွာတွင် ရေကြီးခြင်းကဲ့သို့ သဘာဝဘေးအန္တရာယ်ကျရောက်ဖူးခြင်း ရှိပါသလား။

မရှိပါ ရှိပါသည် ရှိလျှင်ဖော်ပြပါ -----

(ဇ) ကျေးရွာတွင် ခွဲစဉ်းထားသော အဖွဲ့အစည်းများ

လူထုဗဟိုပြုစီမံကိန်းမတိုင်မီ ဤကျေးရွာတွင် ကျေးရွာဖွံ့ဖြိုးရေးအတွက် အစိုးရ (သို့) ရွာသားများကိုယ်တိုင်(သို့) စီမံကိန်းတစ်ခုခုမှ ခွဲစဉ်းထားသည့် အဖွဲ့အစည်းများရှိပါသလား။

(၁) World vision စက်မက်စီဖွဲ့

(၂) -----

(ဈ) အထွေထွေအုပ်ချုပ်ရေး ဦးစီးဌာန (GAD) မှ မှတ်တမ်းတင်ထားခြင်း

ဤကျေးရွာသည် အထွေထွေအုပ်ချုပ်ရေး ဦးစီးဌာန (GAD) မှ မှတ်တမ်းတင်ထားမှု ရှိပါသလား။

မရှိပါ ရှိပါသည်

ကျေးရွာခေါင်းဆောင်

အမည် ခိုင်စင်စွယ်

လက်မှတ်

နေ့. ၂၉.၅.၂၀၁၈

လူထုစည်းရုံးရေးမှူး

အမည် နန်းမိုးမိုးစွယ်

လက်မှတ်

နေ့. ၂၉.၅.၂၀၁၈

၇။ ကဏ္ဍအလိုက်ဦးစားပေးလုပ်ငန်းချုပ်ပေး

ကဏ္ဍ/ ကဏ္ဍခွဲ	စီမံချက်	ရမှတ် ပေါင်း	ဦးစားပေး အဆင့်	ဖော်ပြချက်	မှတ် ချက်
လမ်း	၁ ကျေးရွာအတွင်း ကွန်ကရစ်လမ်း ခင်းခြင်း	၁၀၀	၁	ကျေးလက်ဒေသဖွံ့ဖြိုးတိုးတက် ရေးဦးစီးဌာနမှ ထောက်ပံ့သည့် VDP ရန်ပုံငွေဖြင့် ကျေးရွာ ကော် မတီမှ ဦးစီး၍ ကျေးရွာသူ /သား များ ကိုယ်တိုင်အကောင်အထည် ဖော်ဆောင်ရွက်သွားပါမည်	vdpရန်ပုံငွေဖြင့်ဆောင် ရွက်သွားပါမည်။
လမ်း	၂ ကျေးရွာပတ်လမ်း ဂံမြေသား လမ်းခင်းခြင်း	၉၀	၂	သက်ဆိုင်ရာဦးစီးဌာနများနှင့်ချိတ် ဆတ်ပြီး ကျေးရွာ၏ ပူးပေါင်းမှုနှင့် အတူ ဆောင်ရွက်သွားပါမည်။	
ရေပေးရေး	၃ အဝီစိတွင်းနှင့်အမြင့်တင်ရေစင် တည်ဆောက်ခြင်း	၇၅	၃	ကျေးလက်ဒေသဖွံ့ဖြိုးတိုးတက်ရေး ဦးစီးဌာန ရန်ပုံငွေနှင့်ဆောင်ရွက်နိုင် ရေး ဘဏ္ဍာရေးနှစ်အလိုက် ဆောင် ရွက်နိုင်ရေး တောင်းခံသွားမည် ဖြစ် ပါသည်။	

လှိုင်းဘွဲ့မြို့နယ်ကျေးလက်ဒေသဖွံ့ဖြိုးတိုးတက်ရေးဦးစီးဌာန