

ပြည်ထောင်စုသမ္မတ မြန်မာနိုင်ငံတော်အစိုးရ  
သမဝါယမနှင့်ကျေးလက်ဖွံ့ဖြိုးရေးဝန်ကြီးဌာန  
ကျေးလက်ဒေသဖွံ့ဖြိုးတိုးတက်ရေးဦးစီးဌာန  
ကော့ကရိတ်ခရိုင်၊ ကြာအင်းဆိပ်ကြီးမြို့နယ်ကျေးလက်ဒေသဖွံ့ဖြိုးတိုးတက်ရေးဦးစီးဌာန

၂၀၂၂ - ၂၀၂၃ ခု ဘဏ္ဍာရေးနှစ်  
ကျေးရွာဖွံ့ဖြိုးတိုးတက်ရေးလုပ်ငန်းစီမံကိန်း (VDP)  
ဆိပ်ကလေးကျေးရွာအုပ်စု၊ ပေါလောကုန်းကျေးရွာ၊ ကြာအင်းဆိပ်ကြီးမြို့နယ်



ပြုစုရေးဆွဲသူ  
ကျေးရွာဖွံ့ဖြိုးတိုးတက်ရေးလုပ်ငန်းကော်မတီ  
ဆိပ်ကလေးကျေးရွာအုပ်စု၊ ပေါလောကုန်းကျေးရွာ  
(သမဝါယမနှင့် ကျေးလက်ဖွံ့ဖြိုးရေးဝန်ကြီးဌာန၊ မြို့နယ်ကျေးလက်ဒေသဖွံ့ဖြိုးတိုးတက်ရေးဦးစီးဌာနက ကူညီရေးဆွဲသည်)


၂၀၂၂ ခုနှစ်၊ စက်တင်ဘာလ

## မာတိကာ

- ၁။ မြို့နယ်မြေပုံ
- ၂။ ကျေးရွာမြေပုံ(တည်နေရာ)
- ၃။ အုပ်စုတွင်ပါဝင်သောကျေးရွာများစာရင်း
- ၄။ ကျေးရွာအခြေခံအချက်အလက်များ(ကျေးရွာသမိုင်းကြောင်း)
- ၅။ လူထုပူးပေါင်းပါဝင်သော လူမှုဆန်းစစ်ခြင်းနှင့် အကဲဖြတ်ခြင်း PRA/ PSA လုပ်ငန်းစဉ်အနှစ်ချုပ်
- ၆။ ကျေးရွာဖွံ့ဖြိုးရေးအစီအစဉ်အတွက် အသုံးပြုခဲ့သော PRA Tools များနှင့် တစ်ခုချင်းစီအတွက် သုံးသပ်ချက်များ (အသုံးပြုခဲ့သော PRA Tools တစ်ခုချင်းစီ၏ အမည်များရေးရန်)
- ၇။ ကျေးရွာကော်မတီဝင်စာရင်း
- ၈။ ကျေးရွာဖွံ့ဖြိုးတိုးတက်ရေးလုပ်ငန်းဆောင်ရွက်မှု မှတ်တမ်းဓါတ်ပုံများ
- ၉။ ကျေးရွာအချက်အလက်(ပုံစံ - ၁)
- ၁၀။ ကျေးရွာဖွံ့ဖြိုးတိုးတက်ရေးဦးစားပေးအစီအစဉ်
- ၁၁။ အစည်းအဝေးမှတ်တမ်း

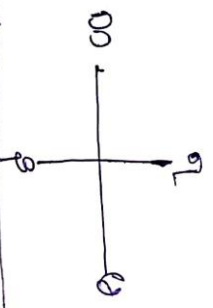









ကျေးရွာအရင်းအမြစ်မြေပုံ



ပေါ်လောကဦးကျေးရွာ

ကျေးရွာအရင်းအမြစ်မြေပုံ



-  = ဝယ်
-  = ဝိတ်
-  = ကျေးဇူး
-  = ဝိပဿနာ
-  = ကျေးဇူး
-  = ဝိပဿနာ
-  = ဝိပဿနာ

## ကျေးရွာအရင်းအမြစ်ပြမြေပုံ

(သုံးသပ်ချက်နှင့်ရလဒ်များ)

### လူမှုနေထိုင်မှုပုံစံ

စီးပွားရေးအဆင့်သုံးဆင့်ရှိပြီး ထိုသူများသည် ပေါလောကုန်းကျေးရွာတွင် မွန်လူမျိုးများ စုစည်းနေထိုင်ကြပါသည်။

### လမ်းပန်းဆက်သွယ်ရေး

ပေါလောကုန်းကျေးရွာသည် ရွာတွင်းလမ်းများသည် မြေသားလမ်းများဖြစ်သည်။ အချို့မှာ ရေမြောင်းရှိပြီး အချို့မှာရေမြောင်းမရှိချေ။ မိုးရာသီတွင်လမ်းများသည် ပွက်ထ၍သွားလာရခက်ခဲခြင်း၊ ရေမြောင်း ပိတ်၍ရေများလမ်းပေါ်လျှံကာ ကားလမ်းပျက်၍ သွားလာရခက်ခဲခြင်း။ အခြားရွာသို့သွားသောလမ်းသည် မြေသားလမ်းဖြစ်၍ မိုးရာသီတွင်ပွက်ထ၍ သွားလာရအလွန်ခက်ခဲပါသည်။

### ကျန်းမာရေး

ကျန်းမာရေးနှင့် ပတ်သက်လာရင်ရွာတွင်းမှ ဆေးခန်းမရှိသောကြောင့် ရွာတွင်းဘက်ရှိ တတ်မြောက်သော ဆေးဆရာ/မများထံမှ ကုသကြရသည်။ ရောဂါကြီးလျှင် မြို့ဆေးရုံ၊ ဆေးခန်းသို့ပို့ကြသည်။

### သောက်သုံးရေ

သောက်ရေအဖြစ်ရွာတွင်ရှိသော လက်တူးတွင်းကိုသာအသုံးပြုကြရသည်။ နွေရာသီတွင် ရေခမ်းချိန်ဖြစ်သောကြောင့် သောက်သုံးရေရှားပါးလှပါသည်။

### အခြား

ပေါလောကုန်းကျေးရွာတွင် ရပ်ကွက်(၃)ခုရှိကြောင်းတွေ့ရသည်။ ရွာ၏ မြေပုံကိုဆွဲခြင်းအားဖြင့် ရွာ၏လိုအပ်ချက်များကို တွေ့ရှိရပါသည်။

ဆိပ်ကလေးအုပ်စုတွင်ပါဝင်သောကျေးရွာစာရင်းများနှင့် အိမ်ခြေလူဦးရေ

စဉ်	ကျေးရွာ	ကျား	မ	ပေါင်း	အိမ်ခြေစုစုပေါင်း
၁	ဝင်္ကံဘာ	၂၇၆	၂၅၇	၅၃၃	၇၄
၂	လဝဆိပ်	၃၂၈	၃၇၃	၇၀၁	၁၀၂
၃	လှိုင်ကနီ	၈၇၉	၉၉၁	၁၈၇၀	၄၄၆
၄	ဆိပ်ကလေး	၂၅၄	၂၄၇	၅၀၁	၅၇
၅	ငှက်ပျောတော	၁၃၈	၁၄၄	၂၈၂	၄၇
၆	လှာကဒါ	၁၁၂၆	၁၁၉၇	၂၃၂၃	၅၁၈
၇	ဝယ်ကလွန်	၄၂၉	၄၃၆	၈၆၅	၂၀၃
၈	ကတွန်စု	၂၄၆	၂၆၃	၅၀၉	၉၃
၉	အင်းခွ	၂၃၈	၂၆၂	၅၀၀	၅၇
၁၀	သရက်ကုန်း	၃၀၆	၃၃၁	၆၃၇	၈၄
၁၁	တောင်ပေါက်	၇၈၆	၈၉၇	၁၆၈၃	၃၈၀
၁၂	နောင်ပရေ	၄၉၉	၄၃၂	၉၃၁	၁၄၈
၁၃	မျှင်းဝါးကုန်း	၆၈၈	၇၄၆	၁၄၃၄	၂၉၃
၁၄	ပေါလောကုန်း	၉၂၈	၉၆၃	၁၈၉၁	၃၄၀
၁၅	ဖာကပို	၂၄၄	၂၄၃	၄၈၇	၈၃
၁၆	ဘိုကတော်	၆၀၅	၇၃၆	၁၃၄၁	၂၄၆
၁၇	ကျောက်ကျ	၁၉၁	၁၉၁	၃၈၂	၈၃
၁၈	တံတားပြတ်	၁၇၈	၃၉၆	၅၇၄	၁၄၆
၁၉	မွန်သာယာ	၆၀	၇၁	၁၃၁	၂၈
	<b>စုစုပေါင်း</b>	<b>၈၃၉၉</b>	<b>၉၁၇၆</b>	<b>၁၇၅၇၅</b>	<b>၃၄၂၈</b>

## အခြေခံအချက်အလက်များ

(သမိုင်းအကျဉ်း)

ပေါလောကုန်းကျေးရွာသည် ဆိပ်ကလေးကျေးရွာအုပ်စု ကြာအင်းဆိပ်ကြီးမြို့နယ်တွင်တည်ရှိသည်။ ပေါလောကုန်းကျေးရွာမှ ကြာအင်းဆိပ်ကြီးမြို့သို့ ဆိုင်ကယ်ဖြင့်သွားလျှင် (၄၅)မိနစ်မောင်းရသည်။

ပေါလောကုန်းကျေးရွာသည် အိမ်ခြေ (၃၄၀) ရှိပြီး လူဦးရေ (၁၈၉၁) စုစည်းနေထိုင်ကြသည်။ မွန်လူမျိုးများ စုစည်းနေထိုင်ကြပြီး ဗုဒ္ဓဘာသာကို အထူးကိုးကွယ်ယုံကြည်ကြသည်။ အသက်မွေးဝမ်းကျောင်းအဖြစ် လယ်ယာစပါးစိုက်ပျိုးခြင်း၊ ရော်ဘာခြံစိုက်ပျိုးခြင်း၊ ဈေးရောင်းခြင်းဖြင့် အသက်မွေးဝမ်းကျောင်းလုပ်ကြသည်။

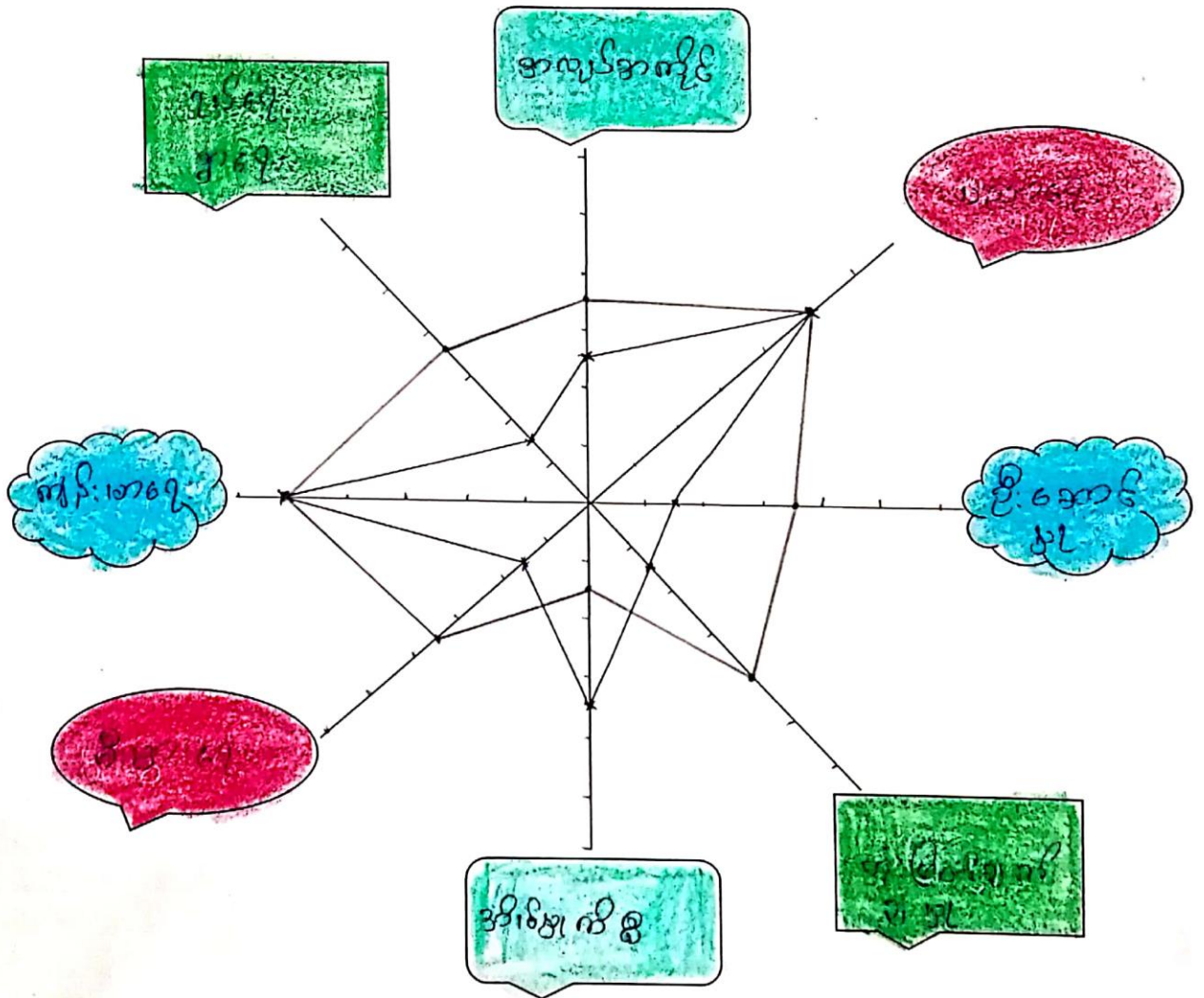
လူထုပူးပေါင်းပါဝင်သော လူမှုဆန်းစစ်ခြင်းနှင့် အကဲဖြတ်ခြင်းလုပ်ငန်းစဉ် (PRA/PSA) အကျဉ်းချုပ်  
 ကျေးရွာအုပ်စု ၊ ဆိပ်ကလေးအုပ်စု ကျေးရွာ ၊ ပေါလောကုန်းကျေးရွာ

စဉ်	အကြောင်းအရာ	ရက်စွဲ	ဦးတည်အုပ်စု	တက်ရောက်သူ			အဓိကဆွေးနွေးချက်များ
				ကျား	မ	ပေါင်း	
၁။	အရင်းအမြစ်ပြမြေပုံ	၅.၆.၂၀	ရပ်မိရပ်ဖ၊ကော်မတီဝင်၊ကျေးရွာလူထုအားလုံး	၁၁၀	၁၈၀	၂၉၀	အိမ်များ၊ အခြေခံအဆောက်အအုံ၊ လမ်းပန်းဆက်သွယ်ရေးလယ်ယာမြေများ၊မြစ်ချောင်းများနှင့် တောတောင်များ
၂။	ဥစ္စာဓနပိုင်ဆိုင်မှုအဆင့်သတ်မှတ်ခြင်း	၅.၆.၂၀	ချမ်းသား၊ အလယ်အလတ်၊ နွမ်းပါး	၁၁၀	၁၈၀	၂၉၀	ကျေးရွာ လူမှုစီးပွားအုပ်စုများ ခွဲခြားသတ်မှတ်ခြင်း၊ ကျေးရွာသူ/သားများနှင့် အများသဘောတူသတ်မှတ်ခြင်း
၃။	ရာသီခွင်ပြပြက္ခဒိန်	၅.၆.၂၀	ကော်မတီဝင်များ၊ အမျိုးသား/သမီးဆင်းရဲနွမ်းပါးသူ	၁၁၀	၁၈၀	၂၉၀	ရာသီဥတု၊ လယ်ယာလုပ်ငန်း၊ ခြံလုပ်ငန်းနှင့် ပွဲတော်ရက်များ
၄။	ပင့်ကူအိမ်ကွန်ယက်	၅.၆.၂၀	အမျိုးသား/သမီးနှင့် ကျေးရွာလူထု	၁၁၀	၁၈၀	၂၉၀	အမျိုးသားများနှင့်အမျိုးသမီးများတန်းတူအခွင့်အရေးရရှိမှုနှင့် မရရှိသည့်အကြောင်းရင်း
၅။	ကျား/မဆိုင်ရာပိုင်ဆိုင်မှုသတ်မှတ်ခြင်း	၅.၆.၂၀	ကျေးရွာအတွင်းရှိ အမျိုးသားနှင့် အမျိုးသမီးများ	၁၁၀	၁၈၀	၂၉၀	အမျိုးသား/သမီးတို့၏ အရင်းအမြစ်အပေါ်မည်သူကပို၍ အသုံးပြုနေကြသည်ကို ဖော်ထုတ်ခြင်း
၆။	အဖွဲ့အစည်းချိတ်ဆက်မှု	၅.၆.၂၀	ကျေးရွာအုပ်ချုပ်ရေးအဖွဲ့၊ကျေးရွာစီထောက်အဖွဲ့၊ ကျေးရွာလူထု	၁၁၀	၁၈၀	၂၉၀	ကျေးရွာအတွင်းရှိအဖွဲ့အစည်းများမည်သို့သောလုပ်ငန်းများအတွက် မည်သည့်အဖွဲ့များချိတ်ဆက်လုပ်ကိုင်မှု
၇။	ပြဿနာသစ်ပင်	၅.၆.၂၀	အမျိုးသား/သမီးလူထုအားလုံး	၁၁၀	၁၈၀	၂၉၀	ဆွေးနွေးထားသောအခြေခံအဆောက်အအုံများ၊ စိုက်ပျိုးရေး၊ အသက်မွေးဝမ်းကျောင်း လုပ်ငန်းများနှင့်လမ်းပန်းဆက်သွယ်ရေး
၈။	ကျေးရွာ၏(၄)နှစ်စာဦးစားပေးအစီအစဉ်ပြဇယား	၅.၆.၂၀	ကျေးရွာလူထုအားလုံး	၁၁၀	၁၈၀	၂၉၀	အကျိုးပြုသူဦးရေ၊အကျိုးခံစားခွင့်နှင့် အဓိကလိုအပ်ချက်များပေါ်မူတည်၍ဆုံးဖြတ်သည်။

ကျေးရွာ၊ ပေါလောကုန်း

ပင့်ကူအိမ်ပြယေား

ရက်စွဲ၊ ၂၅.၇.၂၀၁၉



ကျ(—)

၁(—)

## ပင့်ကူးအိမ်ပြဇယား၏ သုံးသပ်ချက်နှင့်ရလဒ်များ

### ဦးဆောင်မှု

စီမံခန့်ခွဲမှုလုပ်ငန်းတွင် အမျိုးသားများသည် အမျိုးသမီးထက် ပိုမိုလုပ်ဆောင်နိုင်သည်။

### ပညာရေး

စာပေတတ်မြောက်မှုနှင့် ပတ်သက်ပြီးအမျိုးသမီးများသည် အမျိုးသားများထက်ပို၍ ပညာရေး လိုက်စားမှု အားကောင်းနေသည်။

### အိမ်မှုကိစ္စ

အမျိုးသားအနေဖြင့် အမျိုးသမီးများအား အိမ်မှုကိစ္စများတွင် ပိုမိုကူညီလုပ်ကိုင်ပေးကြရန် လိုအပ် နေပါသည်။

### ဆုံးဖြတ်ချက်

ဆုံးဖြတ်ချက်ချမှုတွင် အမျိုးသားများက အမျိုးသမီးများထက်အား ကောင်းသည်ကိုတွေ့ရှိရ သည်။ ထို့ကြောင့် အမျိုးသမီးများ၏ ဆုံးဖြတ်ချက်ချနိုင်မှုကို မြှင့်တင်ပေးရန်လိုအပ်ပါသည်။

### ကျန်းမာရေးစောင့်ရှောက်မှုနှင့်ပညာတတ်မြောက်မှု

ကျန်းမာရေးစောင့်ရှောက်မှုနှင့်ပညာတတ်မြောက်မှုတွင် တံတားပြတ်ကျေးရွာ၌ အမျိုးသမီးများ က အမျိုးသားထက် ဦးစားပေးခြင်းခံရသည်။

### အလုပ်အကိုင်အခွင့်အလမ်း

ပေါလောကုန်းကျေးရွာ အမျိုးသားများသည် အမျိုးသမီးများထက်ပို၍ အလုပ်အကိုင် အခွင့်အလမ်းရှိနေကြောင်းတွေ့ရသည်။ အမျိုးသားများက အမျိုးသမီးများထက် ဝင်ငွေရှာဖွေမှုနှင့် လုံခြုံမှုတွင် အားကောင်းနေပါသည်။

**ကျေးရွာ ဥစ္စာဓနပိုင်ဆိုင်မှုပြဇယား**

ကျေးရွာအုပ်စု ၊ ဆိပ်ကလေးအုပ်စု

ကျေးရွာ ၊ ပေါလောကုန်းကျေးရွာ

အကြောင်းအရာ	သွင်ပြင်လက္ခဏာနှင့် ပိုင်ဆိုင်မှု	အိမ်ထောင်စု
ပြေလည်သောအုပ်စု	ရော်ဘာခြံ (၅)ဧကအထက် လယ်(၃)ဧက ကား/ဆိုင်ကယ်၊ တိုက်အိမ်	၁၀
အလယ်အလတ်အုပ်စု	ရော်ဘာခြံ (၃)ဧကအောက် ကား/ဆိုင်ကယ်၊ သစ်အိမ်	၅၀
မပြေလည်သောအုပ်စု	လက်လုပ်လက်စား၊ ကျဘမ်း	၂၈၀
	<b>စုစုပေါင်း</b>	<b>၃၄၀</b>

**ဥစ္စာဓနပိုင်ဆိုင်မှုပြဇယား၏ သုံးသပ်ချက်**

ကျေးရွာ၏ လူမှုစီးပွားအဆင့်သတ်မှတ်ခြင်းအားဖြင့် ပေါလောကုန်းကျေးရွာရှိ အဆင်ပြေသော အိမ်ထောင်စု၊ အလယ်အလတ်အိမ်ထောင်စု၊ အဆင်မပြေသောအိမ်ထောင်စုများကို သိရှိနိုင်ပါသည်။

ကျေးရွာရှိ လူထုများ၏ ပိုင်ဆိုင်မှုနှင့် အသုံးပြုမှုများကိုလည်း သိရှိနိုင်ပါသည်။ ထိုကျေးရွာရှိ ကျေးရွာသူ/သားများ၏ စီးပွားရေးအခြေအနေများကိုလည်း သိရှိနိုင်ပါသည်။ ဝင်ငွေအခြေအနေ၊ အလုပ်အကိုင် အခြေအနေနှင့် အဓိကအသုံးချသော အရင်းအမြစ်များကိုလည်းသိရှိရပါသည်။

ကျား/မ ပိုင်ဆိုင်ပြဇယား

ကျေးရွာအုပ်စု ၊ ဆိပ်ကလေးအုပ်စု

ကျေးရွာ ၊ ပေါလောကုန်းကျေးရွာ

ကျား/မ ပိုင်ဆိုင်မှု ပစ္စည်း	ပိုင်ဆိုင်မှု	ဆုံးဖြတ်သူ	ထိန်းချုပ်သူ	အသုံးပြုသူ
ရော်လာခြံ	က+မ	က+မ	က+မ	က+မ
ဆိုင်ကယ်	က+မ	က+မ	က+မ	က+မ
ရွှေ	မ	က+မ	မ	မ
မီး	က+မ	က+မ	က	က+မ
မြက်ခုတ်စက်	က	က+မ	က	က+မ
အပ်ချုပ်စက်	မ	မ	မ	မ

ကျား/မ ပိုင်ဆိုင်မှုဇယား၏ သုံးသပ်ချက်

ပေါလောကုန်းကျေးရွာ ကျား/မရေးရာကဏ္ဍကိုကြည့်ခြင်းအားဖြင့် အမျိုးသားများ၏ အသုံးပြုနိုင်မှု ထိန်းချုပ်မှုတို့ကို သိရှိနိုင်ပါသည်။ အမျိုးသားများ၏ ပိုင်ဆိုင်မှု အသုံးပြုမှု၊ ထိန်းချုပ်မှု၊ ဆုံးဖြတ်မှုနှင့် အမျိုးသမီး များ၏ ပိုင်ဆိုင်မှု၊ အသုံးပြုမှု၊ ထိန်းချုပ်မှု၊ ဆုံးဖြတ်မှုများကိုလည်း ကျား/မ ပိုင်ဆိုင်မှုပြဇယားကွက်များ ကိုကြည့်ခြင်းအားဖြင့် သိရှိနိုင်ပါသည်။ အချုပ်အားဖြင့်ဆိုသော ပေါလောကုန်းကျေးရွာတွင် အမျိုးသားနှင့် အမျိုးသမီး ပိုင်ဆိုင်မှုများနှင့် ဆုံးဖြတ်ချက်ချမှုများတွင် တန်းတူရှိသော်လည်း အသုံးပြုမှုနှင့် ထိန်းချုပ်မှုတွင်လည်း အမျိုးသားများက အမျိုးသမီးများထက် ပိုမိုရရှိသည်ကိုတွေ့ရှိရသည်။



# ရာသီခွင်ပြ ပြက္ခဒိန်နှင့် သုံးသပ်ချက်များ

## သုံးသပ်ချက်

### ရော်ဘာခြစ်ချိန်

ရော်ဘာကို တပေါင်း၊ တန်ခူးလများတွင် အနည်းငယ်သာ ရော်ဘာခြစ်ကြပြီး သီတင်းကျွတ်လ၊ တန်ဆောင်မုန်းလ၊ နတ်တော်လ၊ ပြာသိုလ၊ တပို့တွဲလများတွင် အများဆုံးလုပ်ကိုင်ကြသည်။

### ပွဲတော်ချိန်

ပွဲတော်ရက်အဖြစ် တန်ခူးလသင်္ကြန်ပွဲ၊ ကဆုန်လညောင်ရေသွန်းပွဲ၊ ဝါဆိုလ ဝါဆိုသင်္ကြန်ကပ်လှူပွဲ၊ ဝါခေါင်လရွှေအိုးကပ်လှူပွဲ၊ တော်သလင်းလ ဆွမ်းတော်ကြီးတင်ပွဲ၊ သီတင်းကျွတ်လတွင် ဝါကျွတ်ကျောင်းတက်ပွဲနှင့် ကထိန်ပွဲ၊ တန်ဆောင်မုန်းလ မီးထွန်းပွဲ၊ တပို့တွဲလ ထမင်နဲထိုးပွဲနှင့် တပေါင်းလ တပေါင်းပွဲတော်များကို ရာသီအလိုက် ကျင်းပကြသည်။ ပွဲတော်ကြီးရက်ရှည်မရှိပါ။

### ကျန်းမာရေး

ပေါလောကုန်းကျေးရွာတွင် ငှက်ဖျား၊ တုတ်ကွေး၊ ဝမ်းရောဂါ ရံဖန်ရံခါသာ ဖြစ်တတ်ပါသည်။

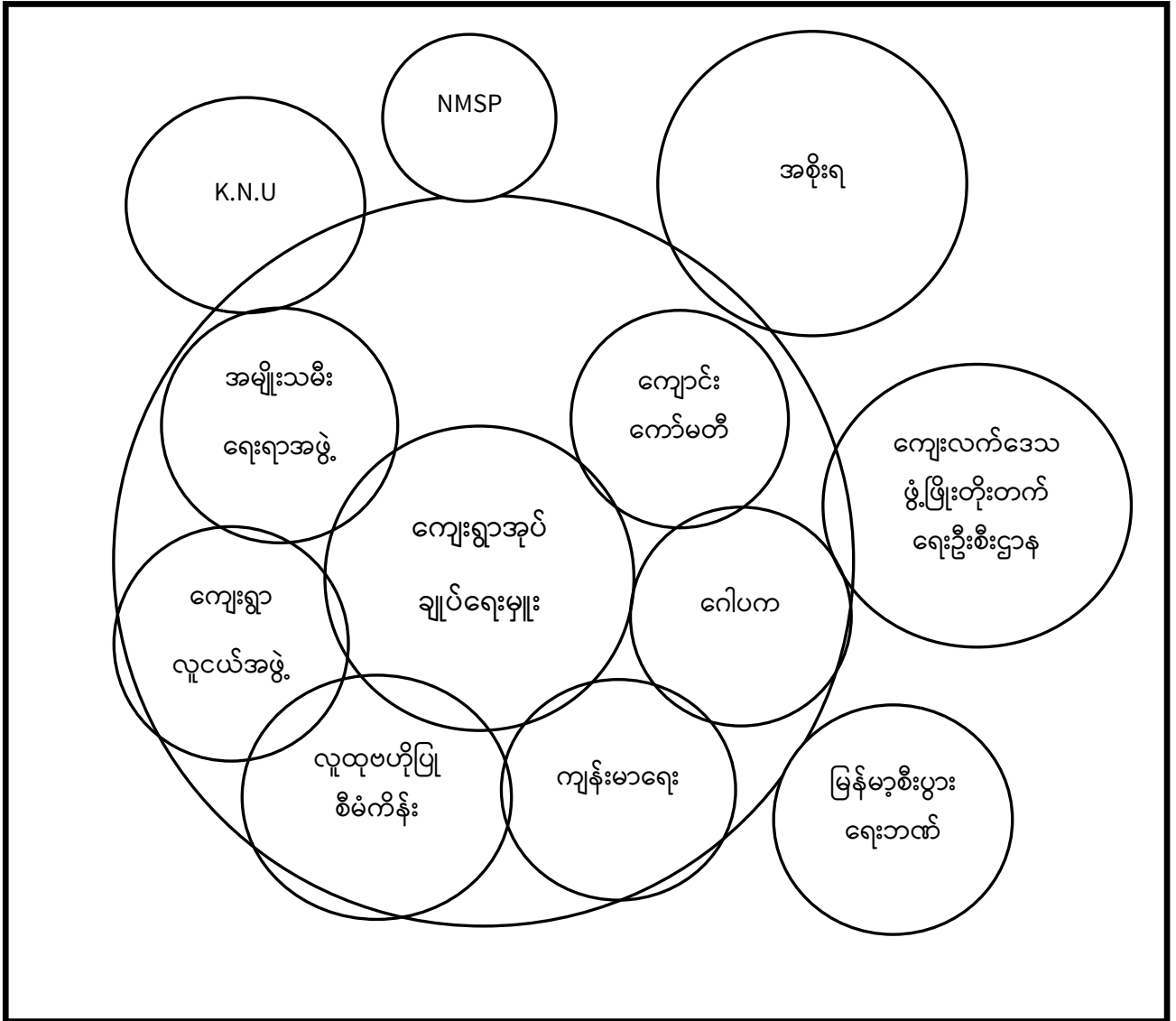
### နှမ်း

နှမ်းကို မိုးဦးကာလတွင်ကျလေ့ရှိသည်။ နှမ်းကိုများသောအားဖြင့် လုပ်ကိုင်ကြပါသည်။

အဖွဲ့အစည်းချိတ်ဆက်မှု အခြေအနေပြဇယား

ကျေးရွာ၊ ပေါလောကုန်းကျေးရွာ

ရက်စွဲ၊ ၅.၆.၂၀၂၀




## အဖွဲ့အစည်းချိတ်ဆက်မှု အခြေအနေပြဇယား

### သုံးသပ်ချက်နှင့် ရလဒ်များ

ကျေးရွာအတွင်းရှိ အုပ်ချုပ်ရေးမှူးအဖွဲ့သည် ကျေးရွာအတွင်းရှိ ပြဿနာများ ကျေးရွာလူထုနှင့် ပူးပေါင်း၍ ဖြေရှင်းရသည်။ ကျောင်းကော်မတီများ အုပ်ချုပ်ရေးမှူးအဖွဲ့နှင့် ပူးပေါင်း၍ ပညာရေးကိစ္စများကို ကိုင်တွင်ဖြေရှင်းသည်။ လူငယ်အဖွဲ့များသည် ရပ်ရွာ၏ သာရေး၊ နာရေး ပွဲလမ်းသဘင်များကို ဂေါပကအဖွဲ့နှင့် ပူးပေါင်းလုပ်ဆောင်အားဖြည့်လေ့ရှိသည်။ ကျောင်းပညာရေးအဖွဲ့၊ လူငယ်အဖွဲ့၊ ကျေးရွာအုပ်ချုပ်ရေးအဖွဲ့နှင့် ကျေးရွာလူထုအားလုံး အချင်းချင်းပူးပေါင်းပြီး ပညာရေးကဏ္ဍမှာ မြင့်မားလာအောင် ဝိုင်းဝန်းကူညီလုပ်ဆောင်ကြ သည်။ ကျေးရွာ၏ အချို့သော ကိစ္စရပ်များကို ကျေးရွာအုပ်ချုပ်ရေးအဖွဲ့သည် မြို့နယ်အုပ်ချုပ်ရေးအဖွဲ့နှင့် ပူးပေါင်းပြီး လုပ်ဆောင်ကြသည်။

ကျေးရွာပြင်ပအဖွဲ့အစည်းများဖြစ်သော မွန်ပြည်သစ်ပါတီ ကြာအင်းဆိပ်ကြီးမြို့နယ်အုပ်ချုပ်ရေး မှူးနှင့် ဆိပ်ကလေးအုပ်စုအုပ်ချုပ်ရေးမှူး၊ အစိုးရအုပ်ချုပ်ရေးမှူးတို့သည် ကျေးလက်ဒေသဖွံ့ဖြိုးတိုးတက်ရေး ဦးစီးဌာနအဖွဲ့နှင့် ချိတ်ဆက်၍ ရွာ၏တိုးတက်မှုလုပ်ငန်းစဉ်များကို ဆောင်ရွက်ကြသည်။

# ပြဿနာသစ်ပင်



**အမျိုးသား/ သမီးတင်ပြသော ပြဿနာသစ်ပင်နှင့် ဖြေရှင်းသည့်နည်းလမ်း**

စဉ်	အကြောင်းအရင်း	စဉ်	ရလဒ်/အခက်အခဲ
၁	ပြုပြင်ဖို့ငွေကြေးမတတ်နိုင်ခြင်း	၁	လူမှုအဆင့်အတန်းနိမ့်ကျခြင်း
၂	ရေတိုက်စားခြင်း	၂	သွားလာရေးခက်ခဲခြင်း
၃	အလှူရှင်များနှင့်ဆက်စပ်မှုအားနည်းခြင်း	၃	ပညာရေးထိခိုက်ခြင်း
၄	ရေမြောင်းမရှိခြင်း	၄	ကျန်းမာရေးစောင့်ရှောက်မှုနှောင့်နှေးခြင်း
၅	ရပ်ရွာပူးပေါင်းဆောင်ရွက်မှုအားနည်းခြင်း	၅	ကုန်ပစ္စည်းများ မြို့သို့ပို့ဆောင်ရန်ခက်ခဲခြင်း

**ဖြေရှင်းမည့်နည်းလမ်းများ**

- (၁) ရွာတွင်းလမ်းပြုပြင်ခြင်း၊
- (၂) ပြင်ထိန်း ရန်ပုံငွေရှာဖွေခြင်း၊
- (၃) ပုံမှန် ပြင်ထိန်းပြုလုပ်ခြင်း၊
- (၄) ရေမြောင်း စနစ်တကျပြုလုပ်ခြင်း၊

### ကျေးရွာကော်မတီဝင်စာရင်းများ

စဉ်	အမည်	ကျား/မ	အသက်	မှတ်ပုံတင်နံပါတ်	ရာထူး
၁	ဦးထွန်းမြင့်	ကျား	၃၉	၃/ကဆက(နိုင်)၀၅၉၆၉၆	နယက
၂	ဦးဝင်းနိုင်ထွန်း	ကျား	၄၃	၃/ကဆက(နိုင်)၀၃၉၉၇၂	ဥက္ကဋ္ဌ
၃	ဒေါ်ငွေကြည်	မ	၃၆	၃/ကဆက(နိုင်)၀၇၇၉၁၉	အတွင်းရေးမှူး
၄	ဦးလှကြည်	ကျား	၄၉	၃/ကဆက(နိုင်)၀၄၂၁၃၈	စာရင်းကိုင်
၅	ဦးဝင်းရီ	ကျား	၅၁	၃/ကဆက(နိုင်)၀၀၄၈၃၅	ဘဏ္ဍာရေးမှူး
၆	ဒေါ်တင်အေး	မ	၄၁	၃/ကဆက(နိုင်)၀၄၃၀၉၇	ဝယ်ယူရေးဥက္ကဋ္ဌ
၇	ဒေါ်ကြည်ဌေး	မ	၂၄	၃/ကဆက(နိုင်)၀၇၆၈၈၅	အဖွဲ့ဝင်
၈	ဦးလှဝင်းခိုင်	ကျား	၄၀	၃/ကဆက(နိုင်)၀၇၆၅၂၆	အဖွဲ့ဝင်

ကျေးရွာဖွံ့ဖြိုးတိုးတက်ရေးလုပ်ငန်းဆောင်ရွက်မှု မှတ်တမ်းဓာတ်ပုံ



ပုံစံ - ၈ - ၁ ကျေးရွာအခြေခံအချက်အလက်များ (Form PC 1)

<p>လယ်ဧွန်များ၊ ကျေးရွာတစ်ရွာသို့ ပထမဆုံးမိတ်ဆက်ရေးသွားရောက်သောအခါ လူထုစည်းရုံးရေးများသည် ကျေးရွာခေါင်းဆောင်များအား ကျေးရွာအချက်အလက်များကိုပေးအောင်ပေးရန်အတွက် ဤအချက်အလက်များကိုစီမံကိန်းမိတ်ဆက်အစည်းဝေးပေါင်းစည်းပေးရမည်။ စီမံကိန်းမိတ်ဆက်အစည်းဝေးတွင် လူထုစည်းရုံးရေးများသည် ဤအချက်အလက်များအား စစ်ဆေးပြီး မှန်ကန်အောင်ပြုလုပ်ရမည်။ ပြီးနောက်တွင် လူထုစည်းရုံးရေးများမှ သတင်းအချက်အလက်ထဲသို့ Tablets မှ တဆင့် ပြည့်သွင်းရမည်။</p>			
<p>ကျေးရွာခေါင်းဆောင် အမည် ဦး ၆ အောင် ဖြင့်</p>	<p>ကျေးရွာခေါင်းဆောင်၏ ဖုန်းနံပါတ်</p>	<p>လူထုစည်းရုံးရေးမှူး၏အမည် မြင့် ၆၀ ဦး</p>	
<p>ပြည်နယ်တိုင်းဝေခံကြီး ကရင်</p>	<p>မြို့နယ် ကြာအင်း၊ ဗဟို</p>	<p>ကျေးရွာအုပ်စု အိမ်ကလေး</p>	<p>ကျေးရွာ ပေါ်လောကျ</p>

က၊ လူဦးရေ

လူမျိုးစု	အိမ်ထောင်စုအရေအတွက်	ကိုးကွယ်သည့်ဘာသာ	အိမ်ထောင်စုအရေအတွက်
လူမျိုးစု (၁) မြန်	340	ဘာသာ(၁) ဗုဒ္ဓ	340
လူမျိုးစု (၂) -----		ဘာသာ(၂) -----	
လူမျိုးစု (၃) -----		ဘာသာ(၃) -----	
လူမျိုးစုစရာ -----		ဘာသာစရာ -----	
အခြား			
	အရေအတွက်		
မသန်စွမ်းသူများ	8		
သက်ကြီးရွယ်အိုများ (၆၅ နှစ် နှင့် အထက်)	95		
စစ်ဘေးရှောင်			

	အပျိုးသား(အရေအတွက်)	အပျိုးသမီး(အရေအတွက်)	စုစုပေါင်းအရေအတွက်
လူဦးရေ			
လူမျိုးစု (၁) <del>၁၉၆</del>	၉၂၈	၉၆၈	၁၈၉၆
လူမျိုးစု (၂)-----			
လူမျိုးစု (၃)-----			
အခြား			
အိမ်ထောင်ဦးစီး	၂၈၅	၅၅	၃၄၀

(ခ)အခြေခံအဆောက်အအုံ အသုံးအဆောင်များ

စာသင်ကျောင်း	အမှတ် ခြံပိ	ကျန်းမာရေး	အမှတ် ခြံပိ	ဘာသာရေးအဆောက် အအုံများ	အမှတ် ခြံပိ
အထက်တန်းကျောင်း	<input type="checkbox"/>	ဆေးရုံ	<input type="checkbox"/>	စေတီ	✓
အလယ်တန်းကျောင်း	<input type="checkbox"/>	ကျန်းမာရေးဌာန	✓	ဘုန်းကြီးကျောင်း	✓
မူလတန်းကျောင်း	✓	ကျန်းမာရေးဌာနခွဲ	✓	ဟိန္ဒူဘုရားကျောင်း	<input type="checkbox"/>
မူကြိုကျောင်း	<input type="checkbox"/>	ဆေးပေးခန်း	<input type="checkbox"/>	ခရစ်ယာန်ကျောင်း	<input type="checkbox"/>
အခြား	<input type="checkbox"/>	အခြား	<input type="checkbox"/>	ဗလီ	<input type="checkbox"/>
				အခြား	<input type="checkbox"/>
မှတ်ချက်		မှတ်ချက်		မှတ်ချက်	

(ဂ) ကျွမ်းကျင်သူများမှတ်တမ်း (ကျေးရွာတွင်နေထိုင်သော သို့မဟုတ် တခြားရွာမှလာရောက်သောကျွမ်းကျင်သူများ)

(၁) စာသင်ကျောင်း			(၂) ကျန်းမာရေး			(၃) လက်မှုပညာရှင်		
	ရွာတွင်နေထိုင်သူ	အခြားရွာမှလာသူ		ရွာတွင်နေထိုင်သူ	အခြားရွာမှလာသူ		ရွာတွင်နေထိုင်သူ	အခြားရွာမှလာသူ
မူလတန်းပြဆရာ/မ	<input checked="" type="checkbox"/>	<input checked="" type="checkbox"/>	ဆရာဝန်	<input type="checkbox"/>	<input type="checkbox"/>	လက်သမား	<input checked="" type="checkbox"/>	<input type="checkbox"/>
အထက်တန်းပြဆရာ/မ	<input checked="" type="checkbox"/>	<input type="checkbox"/>	လက်ထောက်ကျန်းမာရေးမှူး	<input checked="" type="checkbox"/>	<input type="checkbox"/>	ပန်းရံ	<input checked="" type="checkbox"/>	<input type="checkbox"/>
အလယ်တန်းပြဆရာ/မ	<input checked="" type="checkbox"/>	<input type="checkbox"/>	အမျိုးသမီးကျန်းမာရေးဆရာမ	<input type="checkbox"/>	<input type="checkbox"/>	လျှပ်စစ်ကျွမ်းကျင်၊ ပီးသမား	<input type="checkbox"/>	<input type="checkbox"/>
မူကြိုဆရာ/မ	<input type="checkbox"/>	<input type="checkbox"/>	သားဖွားဆရာမ	<input type="checkbox"/>	<input type="checkbox"/>	ရေပိုက်သွယ်သူ	<input checked="" type="checkbox"/>	<input type="checkbox"/>
အခြား	<input type="checkbox"/>	<input type="checkbox"/>	ပြည်သူ့ကျန်းမာရေးလုပ်သား	<input type="checkbox"/>	<input type="checkbox"/>	စက်ပြင်ဆရာ	<input checked="" type="checkbox"/>	<input type="checkbox"/>
မှတ်ချက်			မှတ်ချက်			မှတ်ချက်		

(ဃ) ကျေးရွာသို့ ရောက်ရှိနိုင်သည့်လမ်းအခြေအနေ / ကျေးရွာတစ်ရွာသည် ၎င်း၏ကျေးရွာအုပ်စုနှင့် ဆက်သွယ်ထားသောလမ်းအခြေအနေ (အောက်ပါတို့ကိုပိုင်းပါ)

ကျောက်ကြမ်းလမ်း      ကတ္တရာလမ်း      ကွန်ကရစ်လမ်း      မော်တော်ဆိုင်ကယ်လမ်း  
 ကျောက်ခင်းလမ်း      မြေသားလမ်း      လူသွားလမ်း      အခြား \_\_\_\_\_

(င) ကျေးရွာဖွံ့ဖြိုးမှုစီမံချက်

ပိုင်းပါ

(၁) လူထုဗဟိုပြုစီမံကိန်းမစတင်မီ ဤကျေးရွာတွင်ကျေးရွာဖွံ့ဖြိုးမှု ရှိပါသည်/မရှိပါ/မသိပါ

စီမံချက်ရှိခဲ့ပါသလား?

(၂) ရှိခဲ့ပါလျှင် ဤစီမံချက်ကို မည်သည့် ခုနှစ်တွင်ပြင်ဆင်ခဲ့ပါသနည်း? နှစ် 2014/မသိပါ

(၃) ဤစီမံချက်ကို ခြုံ့နယ်မှအတည်ပြုခဲ့ပါသလား? ပြုခဲ့ပါသည်/မပြုခဲ့ပါ /မသိပါ

(စ) ဝန်အကွာအဝေး

(၁) ဤကျေးရွာ၏ဗဟိုမှ၎င်းကျေးရွာအုပ်စု၏ဗဟိုအထိဝေးမိုင်မည်မျှကွာဝေးသနည်း? မိုင် ၆ / မသိပါ

(၂) ဤကျေးရွာမှ ၎င်းကျေးရွာအုပ်စုဗဟိုအထိသွားလာရာတွင်ကြာမြင့်သည့်အချိန်

ခြောက်သွေ့ရာသီတွင်ကြာချိန် ၁:၂၀:၀၀ ထော်လာရီ/မော်တော်ဆိုင်ကယ်/ခြေလျင်/လာ/မော်တော်ဘုတ်/  
အခြား အိုင်ကယ်

မိုးရာသီတွင်ကြာချိန် ၁:၂၅:၀၀ ထော်လာရီ/မော်တော်ဆိုင်ကယ်/ခြေလျင်/လာ/မော်တော်ဘုတ်/  
အခြား အိုင်ကယ်

(ဆ) ပတ်ဝန်းကျင်ဆိုင်ရာသဘာဝဘေးအန္တရာယ်

ဤကျေးရွာတွင်ရေကြီးခြင်းကဲ့သို့ သဘာဝဘေးအန္တရာယ်ကျရောက်ဖူးခြင်း ရှိပါသလား။

မရှိပါ  ရှိပါသည် ရှိလျှင်ဖော်ပြပါ-----

(ဇ) ကျေးရွာတွင် ခွဲစည်းထားသော အဖွဲ့အစည်းများ

လူထုဗဟိုပြုစီမံကိန်းမတိုင်မီ ဤကျေးရွာတွင် ကျေးရွာဖွံ့ဖြိုးရေးအတွက် အစိုးရ(သို့)ရွာသားများကိုယ်တိုင်(သို့) စီမံကိန်းတစ်ခုခုမှ ခွဲစည်းထားသည့် အဖွဲ့အစည်းများရှိပါသလား။

(၁) -----

(၂) -----


(ဈ) အထွေထွေအုပ်ချုပ်ရေး ဦးစီးဌာန (GAD) မှ မှတ်တမ်းတင်ထားခြင်း

ဤကျေးရွာသည် အထွေထွေအုပ်ချုပ်ရေး ဦးစီးဌာန (GAD) မှ မှတ်တမ်းတင်ထားမှု ရှိပါသလား။

မရှိပါ  ရှိပါသည်


ကျေးရွာခေါင်းဆောင်

အမည် ဦးစွာစင်မြင့်

လက်မှတ်  ဇူလိုင် ၅. ၆. ၂၀၂၀

လူထုစည်းရုံးရေးမှူး

အမည် မြင့်စင်စင်

လက်မှတ်  ဇူလိုင် ၅. ၆. ၂၀၂၀

ကျေးလက်ဒေသဖွံ့ဖြိုးတိုးတက်ရေးဦးစီးဌာန

ကရင်ပြည်နယ်၊ ကြာအင်းဆိပ်ကြီးမြို့

ကျေးရွာဖွံ့ဖြိုးတိုးတက်ရေးလုပ်ငန်းစီမံကိန်း

အစည်းအဝေးမှတ်တမ်း

- ကျေးရွာအုပ်စု = ဆိပ်ကလေးအုပ်စု
- ကျေးရွာ = ပေါလောကုန်းကျေးရွာ
- တက်ရောက်သူဦးရေ = ကျား (၉၀) + မ (၇၀) = (၁၆၀) ဦး
- နေ့စွဲ = ၂.၇.၂၀၂၂
- နေရာ = ဘုန်းကြီးကျောင်း
- အစည်းအဝေးခေါင်းစဉ် = (ပထမ/ဒုတိယ) အကြိမ်အစည်းအဝေး

ဆွေးနွေးသည့်အကြောင်းအရာ။ **စီမံကိန်းနှင့် ပတ်သက်သည့် အကြောင်းအရာများ ပြန်လည်ဆွေးနွေး ပြောပြခြင်း**

ကျေးရွာအုပ်ချုပ်ရေးမှူးမှ အဖွင့်အမှာစကားပြောကြားပြီး စီမံကိန်းဝန်ထမ်းမှ စီမံကိန်း အကြောင်း နှင့် ရည်ရွယ်ချက်များကို ရှင်းလင်းပြောကြားခြင်း၊ ကျေးရွာလူထုအားအုပ်စု (၂)စု ခွဲပြီး ကျေးရွာမြေပုံ၊ ပိုင်ဆိုင်မှု၊ ချမ်းသာကြွယ်ဝမှု အဆင့်သတ်မှတ်ခြင်း၊ ရာသီခွင်ပြဇယား၊ ပင့်ကူအိမ်၊ ဗင်းပုံစံများကို အုပ်စုလိုက် ဆွေးနွေးခြင်း၊ ကျေးရွာရှိ အမျိုးသား/ အမျိုးသမီးများ၏ မျှော်မှန်းချက်နှင့် ဦးစားပေး အခက်အခဲများကို အုပ်စုလိုက် ဆွေးနွေးခြင်း၊ ကျေးရွာလူထု၏ အခက်အခဲများကို ဖော်ထုတ်ပြီး ပြဿနာသစ်ပင်ရေးဆွဲခြင်း၊ ဝေဖန်အကြံပြုတိုင်ကြားရေးစနစ် အကြောင်း၊ ကျား/မရေးရာကဏ္ဍအကြောင်း ရှင်းလင်းပြောကြားပြီး ကေးရွာ စေတနာ့ဝန်ထမ်းနှင့် ကော်မတီများ ပြန်လည်ရွေးချယ်ခြင်း ဖြစ်ပါသည်။

**ဆုံးဖြတ်ချက်များ**

ကျေးရွာဖွံ့ဖြိုးတိုးတက်ရေးလုပ်ငန်းစီမံကိန်း မိတ်ဆက်ခြင်း၊ စီမံကိန်းစက်ဝန်းနှင့် ရည်ရွယ်ချက် များကို ကျေးရွာလူထု များအား ရှင်းလင်းတင်ပြခဲ့ပါသည်။ ကော်မတီဝင်များ ပြန်လည်ဖွဲ့စည်းပြီးနောက် ကျေးရွာလူထုအား အဖွဲ့(၂)ဖွဲ့ ခွဲပြီး PRA Tools ပုံစံများကို အားလုံးပူးပေါင်း ပါဝင်၍ ပူးတွဲပါ မှတ်တမ်းများနှင့်တကွ သဘောတူရွေးချယ် ဆုံးဖြတ်ခဲ့ပါသည်။

ပြုလုပ်သည့်အရာများ

- ၁။ ကျေးရွာမြေပုံရေးဆွဲခြင်း
- ၂။ ရာသီခွင်ပြဇယား
- ၃။ အဖွဲ့အစည်းချိတ်ဆက်မှု
- ၄။ ဥစ္စာနေကြွယ်ဝမှုပြဇယား
- ၅။ ကျား/မ ပိုင်ဆိုင်မှု
- ၆။ ပင့်ကူအိမ်ပြဇယား စသည်တို့ကို ရေးဆွဲခဲ့ပါသည်။

ထို့နောက် ကျေးရွာ၏အခက်အခဲကို ပုံစံ (၃)တွင် ဖြည့်သွင်းခဲ့ပါသည်။ အခက်အခဲတစ်ခုကို အခြေခံပြီး ပြဿနာသစ်ပင်ကို ရေးဆွဲခဲ့ပါသည်။ ရေးဆွဲခဲ့သည့်ပြဿနာသစ်ပင် အခက်အခဲများ၏ အကျိုးဆက် နှင့် ရလဒ်များကို ကျေးရွာလူထုများ ပါဝင်ဆွေးနွေးခဲ့ပါသည်။ အစည်းအဝေးတက်ရောက်လာသူများကို ကျေးဇူးတင်စကား ပြောကြားပြီး အစည်းအဝေးကို ရုတ်သိမ်း ခဲ့ပါသည်။

မှတ်တမ်းတင်သူ

မင်းတူးနိုင်၊ အင်/ယာ-၃

## ကျေးရွာဖွံ့ဖြိုးတိုးတက်ရေးဦးစားပေးအစီအစဉ်

စဉ်	ကျေးရွာအုပ်စု	ကျေးရွာ	စီမံချက်အမည်	အတိုင်းအတာ/ ကြိမ်ရေ/ ဦးရေ	ခန့်မှန်း ကုန်ကျငွေ (ကျပ်သန်း)	မှတ်ချက်
၁။	ဆိပ်ကလေး	ပေါလောကုန်း	ကျေးရွာတွင်းခန်းမဆောင်တည်ဆောက်ခြင်း	၄၀'x၃၀'x၁၂'	၂၃.၀၀	၂၀၂၂-၂၀၂၃ VDP
			ရွာတွင်းကွန်ကရစ်ဆက်ခင်းခြင်း	၁၀၀၀'x ၁၂'x ၆"	၂၉	
			ကျေးရွာဆေးပေးခန်း	၂၀'x၁၅'x၁၂'	၁၅	
			ကျေးရွာစာသင်ကျောင်းတည်ဆောက်ခြင်း	၉၀'x၃၀'x၁၂'	၇၅	
			ရွာတွင်းရေနုတ်မြောင်းတူးဖော်ခြင်း	၂x၁၀၀၀၀'x ၂'၀" x ၂'၀"	၁	
			ရွာချင်းဆက်လမ်းကိုမြေနှိလမ်းခင်းခြင်း	၂မိုင်x၁၈'x၉"	၇၀	
			ကွန်ကရစ်တံတားတည်ဆောက်ခြင်း	၂၀'x၁၄'x၁၂'	၃၇	
			လျှပ်စစ်မီးလင်းရေး	30 kvA1	၁၅	
			ရေကန်တည်ဆောက်ခြင်း	၁၀'x၈'x၅'	၄.၅	