

ပြည်ထောင်စုသမ္မတ မြန်မာနိုင်ငံတော်အစိုးရ
သမဝါယမနှင့်ကျေးလက်ဖွံ့ဖြိုးရေးဝန်ကြီးဌာန
ကျေးလက်ဒေသဖွံ့ဖြိုးတိုးတက်ရေးဦးစီးဌာန
ကော့ကရိတ်ခရိုင်၊ ကြာအင်းဆိပ်ကြီးမြို့နယ်ကျေးလက်ဒေသဖွံ့ဖြိုးတိုးတက်ရေးဦးစီးဌာန

၂၀၂၂ - ၂၀၂၃ ခု ဘဏ္ဍာရေးနှစ်
ကျေးရွာဖွံ့ဖြိုးတိုးတက်ရေးလုပ်ငန်းစီမံကိန်း (VDP)
ကမော့ကျေးရွာအုပ်စု၊ နန်းဖါဖျေကျေးရွာ၊ ကြာအင်းဆိပ်ကြီးမြို့နယ်



ပြုစုရေးဆွဲသူ
ကျေးရွာဖွံ့ဖြိုးတိုးတက်ရေးလုပ်ငန်းကော်မတီ
ကမော့ကျေးရွာအုပ်စု၊ နန်းဖါဖျေကျေးရွာ
(သမဝါယမနှင့် ကျေးလက်ဖွံ့ဖြိုးရေးဝန်ကြီးဌာန၊ မြို့နယ်ကျေးလက်ဒေသဖွံ့ဖြိုးတိုးတက်ရေးဦးစီးဌာနက ကူညီရေးဆွဲသည်)

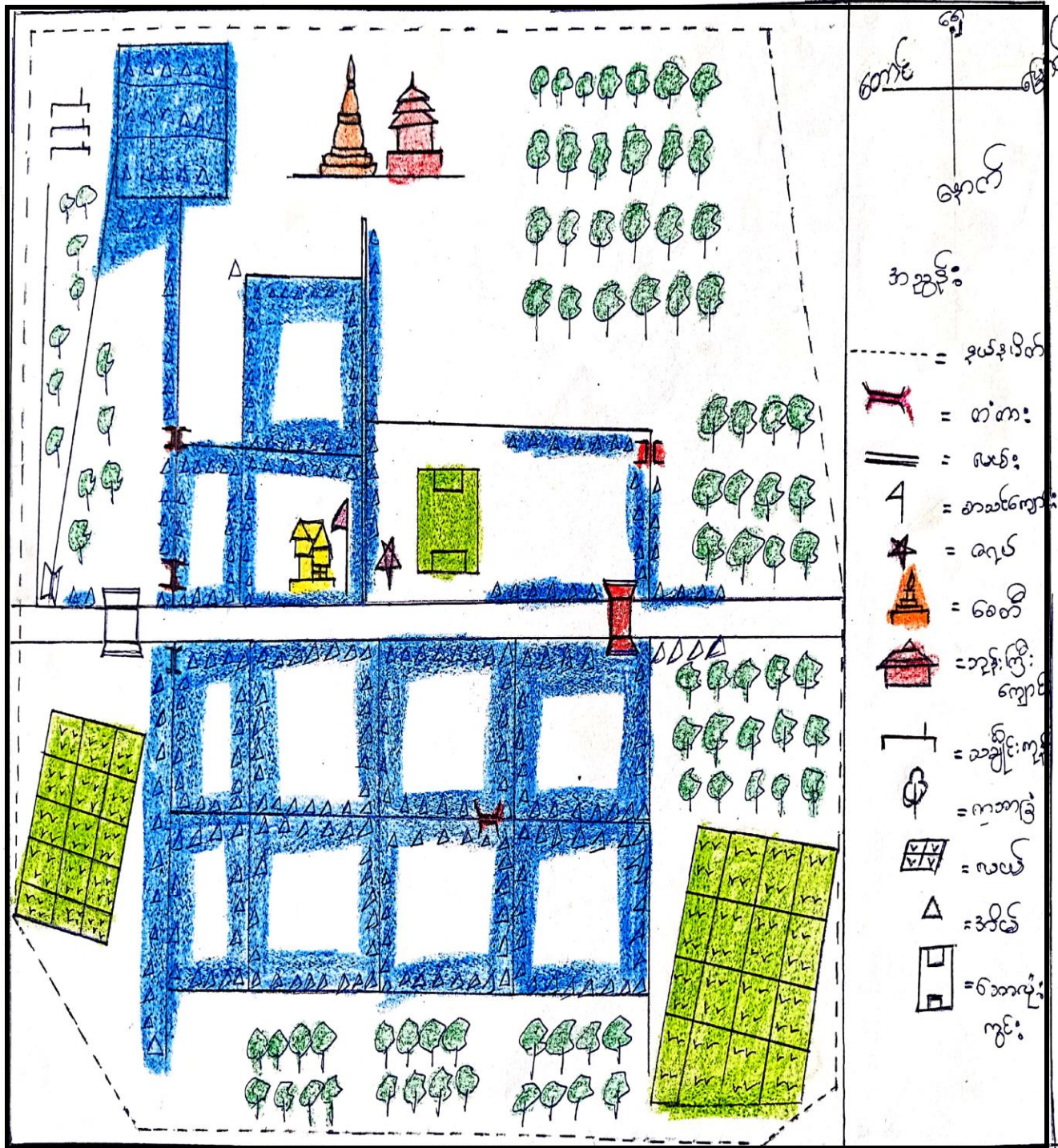
၂၀၂၂ ခုနှစ်၊ စက်တင်ဘာလ

မာတိကာ

- ၁။ မြို့နယ်မြေပုံ
- ၂။ ကျေးရွာမြေပုံ(တည်နေရာ)
- ၃။ အုပ်စုတွင်ပါဝင်သောကျေးရွာများစာရင်း
- ၄။ ကျေးရွာအခြေခံအချက်အလက်များ(ကျေးရွာသမိုင်းကြောင်း)
- ၅။ လူထုပူးပေါင်းပါဝင်သော လူမှုဆန်းစစ်ခြင်းနှင့် အကဲဖြတ်ခြင်း PRA/ PSA လုပ်ငန်းစဉ်အနှစ်ချုပ်
- ၆။ ကျေးရွာဖွံ့ဖြိုးရေးအစီအစဉ်အတွက် အသုံးပြုခဲ့သော PRA Tools များနှင့် တစ်ခုချင်းစီအတွက် သုံးသပ်ချက်များ (အသုံးပြုခဲ့သော PRA Tools တစ်ခုချင်းစီ၏ အမည်များရေးရန်)
- ၇။ ကျေးရွာကော်မတီဝင်စာရင်း
- ၈။ ကျေးရွာဖွံ့ဖြိုးတိုးတက်ရေးလုပ်ငန်းဆောင်ရွက်မှု မှတ်တမ်းဓါတ်ပုံများ
- ၉။ ကျေးရွာအချက်အလက်(ပုံစံ - ၁)
- ၁၀။ အစည်းအဝေးမှတ်တမ်း
- ၁၁။ ကျေးရွာဖွံ့ဖြိုးတိုးတက်ရေးဦးစားပေးအစီအစဉ်

ကျေးရွာအရင်းအမြစ်မြေပုံ

ပုဂံကျေးရွာအရင်းအမြစ်မြေပုံ | ဒုတိယအကျဉ်းချုပ် | ကမ္ဘောဒီးယား



ကျေးရွာအရင်းအမြစ်ပြုပြင်မှု

(သုံးသပ်ချက်နှင့်ရလဒ်များ)

လူမှုနေထိုင်မှုပုံစံ

စီးပွားရေးအဆင့်သုံးဆင့်ရှိပြီး ထိုသူများသည် နန်းဖာဖော့ကျေးရွာတွင် စုစည်းနေထိုင်ကြပါသည်။ ထိုကျေးရွာတွင်နေထိုင်သူများသည် မွန်လူမျိုးများသည် အများဆုံးနေထိုင်ကြပြီး ကျေးရွာစတင်တည်ထောင်ခံပါသည်။ ကျေးရွာ၏ စားဝတ်နေရေးအတွက် ရော်ဘာခြံများအဓိကစိုက်ပျိုးကြပါသည်။

ပညာရေး

ကျေးရွာတွင် မူလတန်းကျောင်း (၁) ကျောင်းသာရှိပြီး မူလွန်ဖြင့်သွားပါက အခြားရွာသို့ သွားရောက်ပြီး ပညာသင်ယူနေရသည်ကို တွေ့ရပါသည်။

ကျန်းမာရေး

ကျေးရွာတွင် နာမကျန်းဖြစ်ပါက ကျေးရွာရှိဆေးခန်းငယ်လေးများတွင် ကုသမှုပြုကြပြီး အခြေအနေဆိုးပါက မြို့သို့သွားရောက်ကုသရပါသည်။

လမ်းပန်းဆက်သွယ်ရေး

ကျေးရွာ၏ ရွာတွင်းလမ်းများသည် မြေသားလမ်းများသာရှိပြီး ရေမြောင်းများမရှိပါ။ အခြားသော ရွာသို့ဆက်သွယ်ထားသော လမ်းများမှာလည်း မြေသားလမ်းများဖြစ်ပြီး မိုးရာသီတွင် သွားလာရအလွန်ခက်ခဲလှပါသည်။

သောက်သုံးရေ

ကျေးရွာအတွင်းရှိ လက်တူးတွင်းများဖြင့် အသုံးပြုကြပြီး နွေရာသီအချိန်တွင် ရေခမ်းသောကြောင့် သောက်သုံးရေအခက်အခဲ ကြုံတွေ့ရပါသည်။

ကမော့အုပ်စုတွင်ပါဝင်သောကျေးရွာစာရင်းများနှင့် အိမ်ခြေလူဦးရေ

စဉ်	ကျေးရွာ	ကျား	မ	စုစုပေါင်း	အိမ်ခြေ
၁	ကမော့	၂၉၁	၃၁၄	၆၀၅	၁၁၆
၂	ကုန်းရွာ	၇၃၂	၈၄၀	၁၅၇၂	၃၅၀
၃	နန်းဖာဖော့	၅၃၉	၅၈၄	၁၁၂၃	၂၀၇
၄	ပိတောက်	၅၉	၅၄	၁၁၃	၂၀
၅	ကမ်းနား	၄၂	၄၄	၈၆	၁၆

အခြေခံအချက်အလက်များ

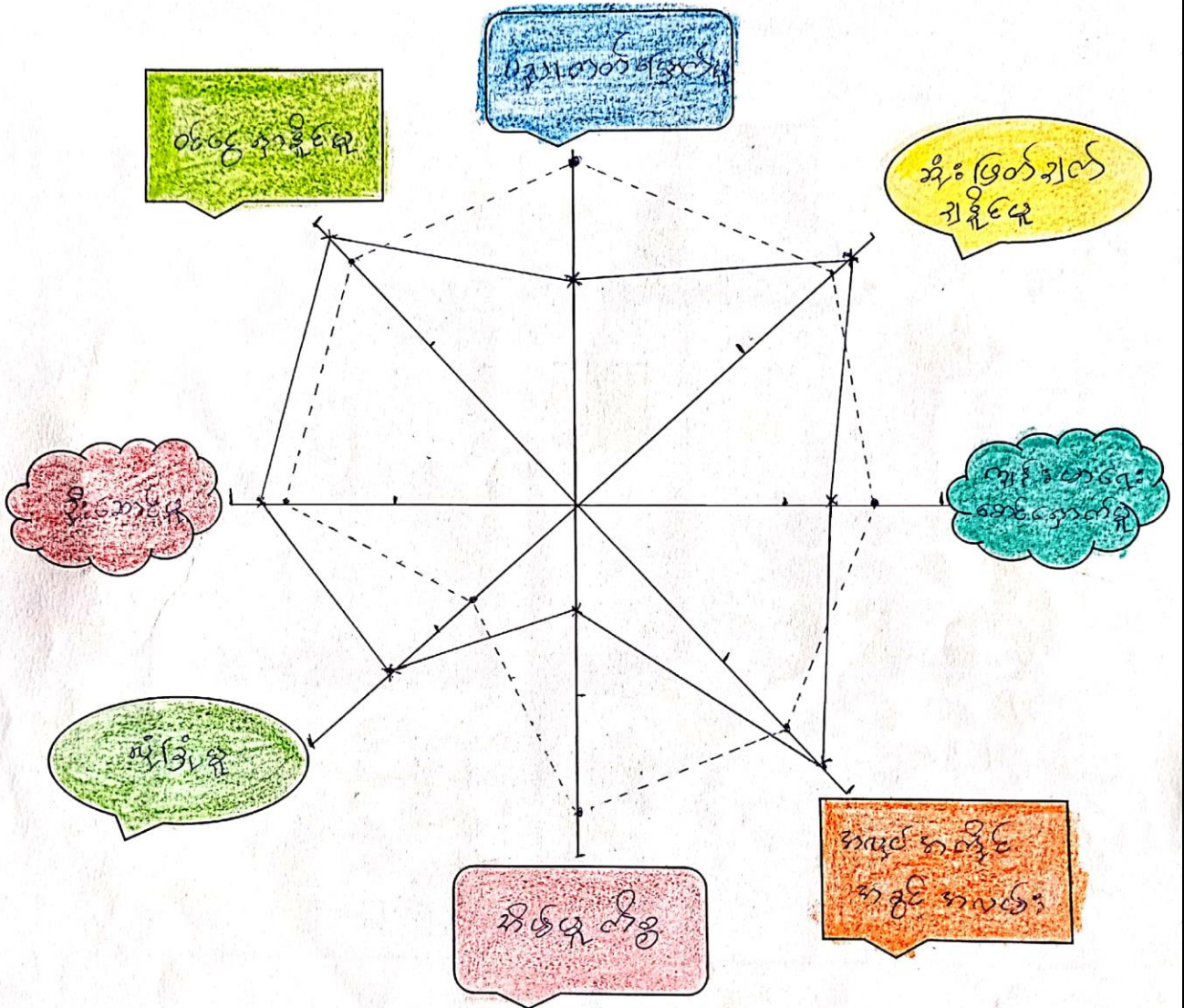
(သမိုင်းအကျဉ်း)

နန်းဖာဖော့ကျေးရွာသည် ကြာအင်းဆိပ်ကြီးမြို့မှ (၁၂)မိုင်ခန့်အကွာတွင် တည်ရှိပါသည်။
 နန်းဖာဖော့ကျေးရွာတွင် လူဦးရေ(၁၅၀၀)ကျော် နေထိုင်ကြပြီး အိမ်ခြေ (၃၀၈)အိမ်ခန့် ရှိပါသည်။
 ယင်းကျေးရွာတွင် နေထိုင်သူများသည် မွန်လူမျိုးများဖြစ်ပြီး အများစုမှာ ဗုဒ္ဓဘာသာ ကိုးကွယ်ကြပါသည်။

အဓိက စီးပွားရေးလုပ်ငန်းမှာ စိုက်ပျိုးရေးလုပ်ငန်းဖြစ်သော စပါး၊ ဥယျာဉ်ခြံ၊ ရာဘာဖြင့်
 အသက်မွေးဝမ်းကြောင်းပြုကြပြီး အခြားအိမ်နီးချင်းနိုင်ငံများသို့ သွားရောက် အလုပ်လုပ်ကိုင်သူလည်း
 ရှိကြပါသည်။

လူထုပူးပေါင်းပါဝင်သော လူမှုဆန်းစစ်ခြင်းနှင့် အကဲဖြတ်ခြင်းလုပ်ငန်းစဉ် (PRA/PSA) အကျဉ်းချုပ်
ကျေးရွာအုပ်စု ၊ ကမော့အုပ်စု **ကျေးရွာ ၊ နန်းဖာဖော့ကျေးရွာ**

စဉ်	အကြောင်းအရာ	ရက်စွဲ	ဦးတည်အုပ်စု	တက်ရောက်သူ			အဓိကဆွေးနွေးချက်များ
				ကျား	မ	ပေါင်း	
၁။	အရင်းအမြစ်ပြမြေပုံ	၁၀.၆.၂၀၂၀	ရပ်မိရပ်ဖ၊ ကော်မတီဝင်၊ ကျေးရွာလူထုအားလုံး	၇၈	၇၅	၁၅၃	အိမ်များ၊ အခြေခံအဆောက်အအုံ၊ လမ်းပန်းဆက်သွယ်ရေးလယ်ယာမြေများ၊ မြစ်ချောင်းများနှင့် တောတောင်များ
၂။	ဥစ္စာဓနပိုင်ဆိုင်မှု အဆင့်သတ်မှတ်ခြင်း	၁၀.၆.၂၀၂၀	ချမ်းသား၊ အလယ်အလတ်၊ နွမ်းပါး	၇၈	၇၅	၁၅၃	ကျေးရွာ လူမှုစီးပွားအုပ်စုများ ခွဲခြားသတ်မှတ်ခြင်း၊ ကျေးရွာသူ/သားများနှင့် အများသဘောတူသတ်မှတ်ခြင်း
၃။	ရာသီခွင်ပြပြကွဒိန်	၁၀.၆.၂၀	ကော်မတီဝင်များ၊ အမျိုးသား/သမီးဆင်းရဲနွမ်းပါးသူ	၇၈	၇၅	၁၅၃	ရာသီဥတု၊ လယ်ယာလုပ်ငန်း၊ ခြံလုပ်ငန်းနှင့် ပွဲတော်ရက်များ
၄။	ပင့်ကူအိမ်ကွန်ယက်	၁၀.၆.၂၀	အမျိုးသား/သမီးနှင့် ကျေးရွာလူထု	၇၇	၇၅	၁၅၂	အမျိုးသားများနှင့်အမျိုးသမီးများတန်းတူအခွင့်အရေးရရှိမှုနှင့် မရရှိသည့်အကြောင်းရင်း
၅။	ကျား/မဆိုင်ရာ ပိုင်ဆိုင်မှု သတ်မှတ်ခြင်း	၁၀.၆.၂၀၂၀	ကျေးရွာအတွင်းရှိ အမျိုးသားနှင့် အမျိုးသမီးများ	၇၇	၇၅	၁၅၂	အမျိုးသား/သမီးတို့၏ အရင်းအမြစ်အပေါ်မည်သူကပို၍ အသုံးပြုနေကြသည်ကို ဖော်ထုတ်ခြင်း
၆။	အဖွဲ့အစည်းချိတ်ဆက်မှု	၁၀.၆.၂၀၂၀	ကျေးရွာအုပ်ချုပ်ရေးအဖွဲ့၊ ကျေးရွာစီထောက်အဖွဲ့၊ ကျေးရွာလူထု	၇၇	၇၅	၁၅၂	ကျေးရွာအတွင်းရှိအဖွဲ့အစည်းများမည်သို့သောလုပ်ငန်းများအတွက် မည်သည့်အဖွဲ့များချိတ်ဆက်လုပ်ကိုင်မှု
၇။	ပြဿနာသစ်ပင်	၁၀.၆.၂၀၂၀	အမျိုးသား/သမီးလူထုအားလုံး	၁၅၅	၁၅၀	၃၀၅	ဆွေးနွေးထားသောအခြေခံအဆောက်အအုံများ၊ စိုက်ပျိုးရေး၊ အသက်မွေးဝမ်းကျောင်း လုပ်ငန်းများနှင့်လမ်းပန်းဆက်သွယ်ရေး
၈။	ကျေးရွာ၏(၄)နှစ်စာ ဦးစားပေးအစီအစဉ် ပြဇယား	၁၀.၆.၂၀၂၀	ကျေးရွာလူထုအားလုံး	၁၅၅	၁၅၀	၃၀၅	အကျိုးပြုသူဦးရေ၊ အကျိုးခံစားခွင့်နှင့် အဓိကလိုအပ်ချက်များပေါ်မူတည်၍ဆုံးဖြတ်သည်။



အမျိုးသားလူငယ်စားပြု များပြားခြင်း _____

အမျိုးသမီးလူငယ်စားပြု များပြားခြင်း -----

ပင့်ကူးအိမ်ပြဇယား၏ သုံးသပ်ချက်နှင့်ရလဒ်များ

ဦးဆောင်မှု

နန်းဖာဖော့ ကျေးရွာတွင် ခေါင်းဆောင်နိုင်မှုအပိုင်းတွင် အမျိုးသားများသည် အမျိုးသမီးများထက် ပို၍ လုပ်ဆောင်နိုင်ကြသည်။

ပညာရေး

စာပေတတ်မြောက်မှုနှင့် ပတ်သက်ပြီးအမျိုးသမီးများသည် အမျိုးသားများထက်ပို၍ ပညာရေး လိုက်စားမှု အားကောင်းနေသည်။

အိမ်မှုကိစ္စ

မိသားစုတွင် အိမ်မှုကိစ္စရပ်များကို အမျိုးသမီးများက ပို၍လုပ်ဆောင်နေရပြီး အမျိုးသားများ အနေဖြင့် ကူညီပါဝင်လုပ်ဆောင်ပေးရန် လိုအပ်နေသေးသည်။

ဆုံးဖြတ်ချက်

မိသားစုကိစ္စရပ်များကို ဆုံးဖြတ်ချက်ချရာတွင် အမျိုးသမီးများသည် အမျိုးသားများထက် ပို၍ဦးဆောင်လျက်ရှိသည်။

ကျန်းမာရေး

ကျေးရွာအတွင်း ကျန်းမာရေးနှင့် ပတ်သက်ပြီး အမျိုးသမီးများသည် အမျိုးသားများထက်ပို၍ ပူးပေါင်းပါဝင်မှုအားကောင်းနေသည်။

အလုပ်အကိုင်အခွင့်အလမ်း

နန်းဖာဖော့ကျေးရွာရှိ အမျိုးသားများသည် အမျိုးသမီးများထက်ပို၍ အလုပ်အကိုင်အခွင့်အလမ်း ရှိနေကြောင်းတွေ့ရသည်။

ကျေးရွာ ဥစ္စာဓနပိုင်ဆိုင်မှုပြဇယား

ကျေးရွာအုပ်စု ၊ ကမော့အုပ်စု

ကျေးရွာ ၊ နန်းဖာဖော့

အကြောင်းအရာ	သွင်ပြင်လက္ခဏာနှင့် ပိုင်ဆိုင်မှု	အိမ်ထောင်စု
ပြေလည်သောအုပ်စု	ရော်ဘာခြံ (၅)ဧကအထက် လယ်(၃)ဧက ကား/ဆိုင်ကယ်၊ တိုက်အိမ်	၁၀၀
အလယ်အလတ်အုပ်စု	ရော်ဘာခြံ (၃)ဧကအောက် ကား/ဆိုင်ကယ်၊ သစ်အိမ်	၁၅၀
မပြေလည်သောအုပ်စု	လက်လုပ်လက်စား၊ ကျဘမ်း	၈၀
	စုစုပေါင်း	၃၃၀

ဥစ္စာဓနပိုင်ဆိုင်မှုပြဇယား၏ သုံးသပ်ချက်

ကျေးရွာ၏ လူမှုစီးပွားအဆင့်သတ်မှတ်ခြင်းအားဖြင့် ကျေးရွာရှိ နန်းဖာဖော့အဆင့်ပြေသော အိမ်ထောင်စု၊ အလယ်အလတ်အိမ်ထောင်စု၊ အဆင်မပြေသောအိမ်ထောင်စုများကို သိရှိနိုင်ပါသည်။

ကျေးရွာရှိ လူထုများ၏ ပိုင်ဆိုင်မှုနှင့် အသုံးပြုမှုများကိုလည်း သိရှိနိုင်ပါသည်။ ထိုကျေးရွာရှိ ကျေးရွာသူ/သားများ၏ စီးပွားရေးအခြေအနေများကိုလည်း သိရှိနိုင်ပါသည်။ ဝင်ငွေအခြေအနေ၊ အလုပ်အကိုင်အခြေအနေ နှင့် အဓိကအသုံးချသော အရင်းအမြစ်များကိုလည်းသိရှိရပါသည်။

ကျား/မ ပိုင်ဆိုင်ပြဇယား

ကျေးရွာအုပ်စု ၊ ကမော့အုပ်စု

ကျေးရွာ ၊ နန်းဖာဖော့

ကျား/မ ပိုင်ဆိုင်မှု ပစ္စည်း	ပိုင်ဆိုင်မှု	ဆုံးဖြတ်သူ	ထိန်းချုပ်သူ	အသုံးပြုသူ
ရော်လာခြံ	က+မ	က+မ	က	က+မ
ဆိုင်ကယ်	က+မ	က+မ	က	က+မ
ကား	က+မ	က+မ	က	က+မ
ခြံ/လယ်	က+မ	က+မ	က+မ	က+မ
အိမ်	က+မ	က+မ	မ	က+မ

ကျား/မ ပိုင်ဆိုင်မှုဇယား၏ သုံးသပ်ချက်

ကျား/မ ပိုင်ဆိုင်မှုပြဇယားကို ကြည့်ခြင်းအားဖြင့် အိမ်ထောင်စုတိုင်းတွင်ရှိသော အသုံးပြုသည့် ပစ္စည်းများသည် ကျား/မ မခွဲခြားဘဲ တန်းတူအခွင့်အရေးရှိနေသည်ကို တွေ့ရှိရပါသည်။ ခြားနားသည့်အရာလေး တစ်ခုက ရွှေထည်များမှာ အမျိုးသားများက အသုံးပြုမှုမရှိဘဲ အမျိုးသမီးများသာ အသုံးပြုများနေသည်ကို တွေ့ရှိ ရပါသည်။

ရလဒ်အနေဖြင့် အမျိုးသမီးများသည် အမျိုးသားများကဲ့သို့ သက်ဆိုင်သော အခန်းဏှများတွင် ပါဝင်မှုရှိကြောင်းသိရှိနိုင်ပါသည်။ ထို့အပြင်အမျိုးသမီးများ၏ လုပ်ဆောင်ချက်များမှာ ပေါ်လွင်မှုမရှိကြောင်း တွေ့ရပါသည်။

ရာသီခွင်ပြ ပြက္ခဒိန်နှင့် သုံးသပ်ချက်များ

ပွဲတော်ရက်

တစ်ရွာလုံးနှင့် သက်ဆိုင်သော ပွဲတော်ရက်ကျင်းပလေ့ရှိသောလမှာ တန်ခူးလသင်္ကြန်ပွဲ၊ ကဆုန်ညောင်ရေသွန်းပွဲ၊ သီတင်းကျွတ် တန်ဆောင်မုန်းနှင့် တပေါင်းလတွင် ပွဲတော်ရက်အများဆုံးဖြစ်ပြီး ကျန်သောလများမှာ အနည်းငယ် ကျင်းပလေ့ရှိသည်။

ပညာရေး

ပညာရေးအားနည်းမှုကြောင့် (၁၂)လအတွင်း ပညာသင်လေ့ရှိသည်။

ကျန်းမာရေး

ငှက်ဖျားနှင့် တုတ်ကွေးရောဂါဖြစ်လေ့ဖြစ်ထရှိသောလမှာ ကဆုန်၊ နယုန်၊ ဝါဆို၊ ဝါခေါင်နှင့် တော်သလင်းလတို့ အဖြစ်များလေ့ရှိသည်။

ဝင်ငွေ၊ ထွက်ငွေအခြေအနေ

ဝင်ငွေရရှိသောလမှာ သီတင်းကျွတ်၊ တန်ဆောင်မုန်းနှင့် နတ်တော်လများဖြစ်ကြသည်။ ထွက်ငွေတွင်လည်း ကဆုန်၊ နယုန်၊ တပို့တွဲလနှင့် တပေါင်းလများတွင် အထွက်များသောလများဖြစ်သည်။

ရော်ဘာခြစ်ချိန်

ဆောင်းဥတုဖြစ်သော သီတင်းကျွတ်၊ တန်ဆောင်မုန်း၊ နတ်တော်နှင့် ပြာသိုလတွင် အဓိကအသက်မွေးဝမ်းကျောင်းလုပ်ငန်းဖြစ်သော ရော်ဘာခြစ်လုပ်ငန်း လုပ်ငန်းကြသည်။

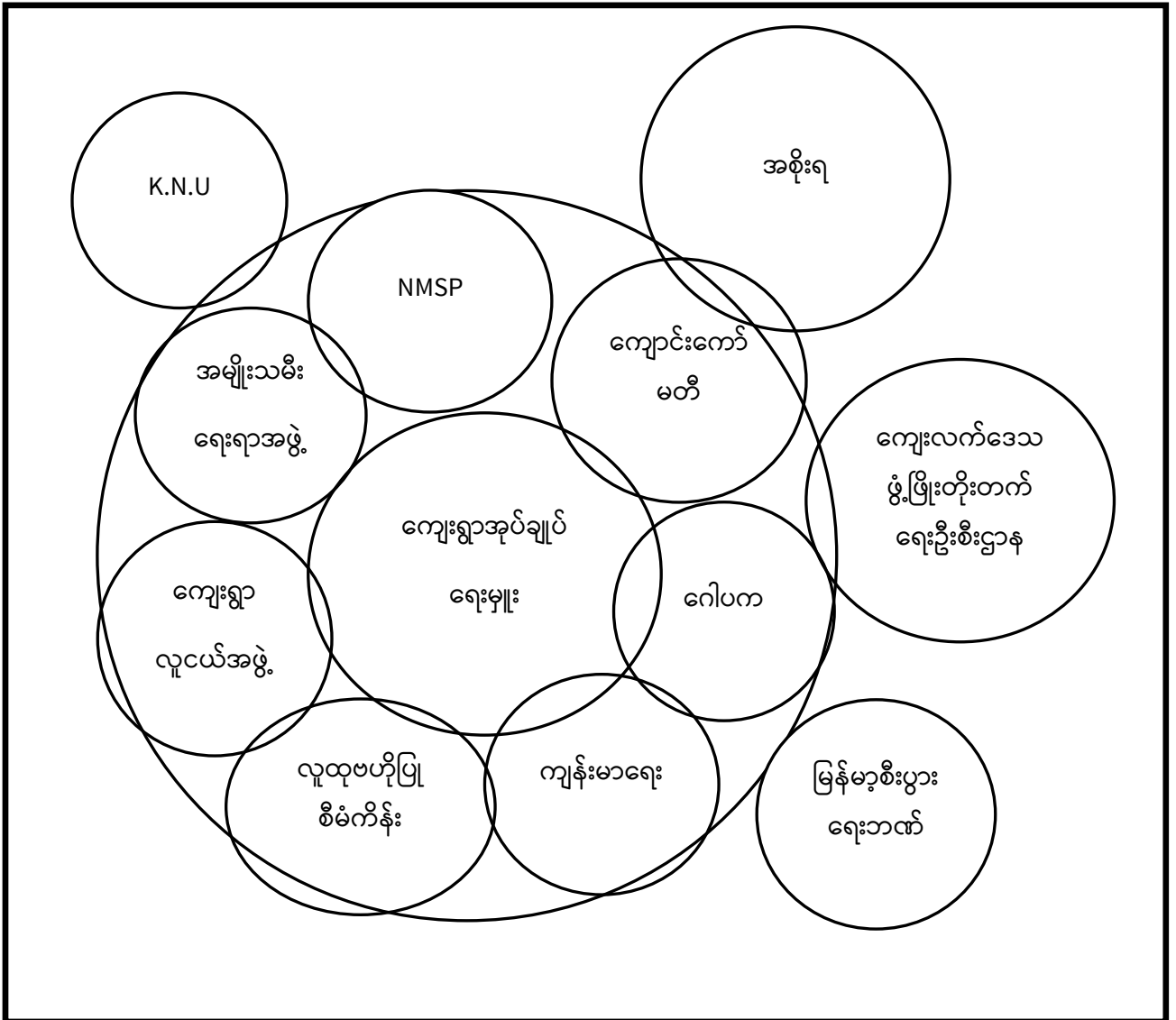
နှမ်းအချိန်

ဝါခေါင်၊ တော်သလင်းနှင့် သီတင်းကျွတ်လတွင် စိုက်ပျိုးကြပြီး နတ်တော်လတွင် ရိတ်သိမ်းချိန်ဖြစ်ပါသည်။

အဖွဲ့အစည်းချိတ်ဆက်မှု အခြေအနေပြဇယား

ကျေးရွာ ၊ နန်းဖာဖော့ကျေးရွာ

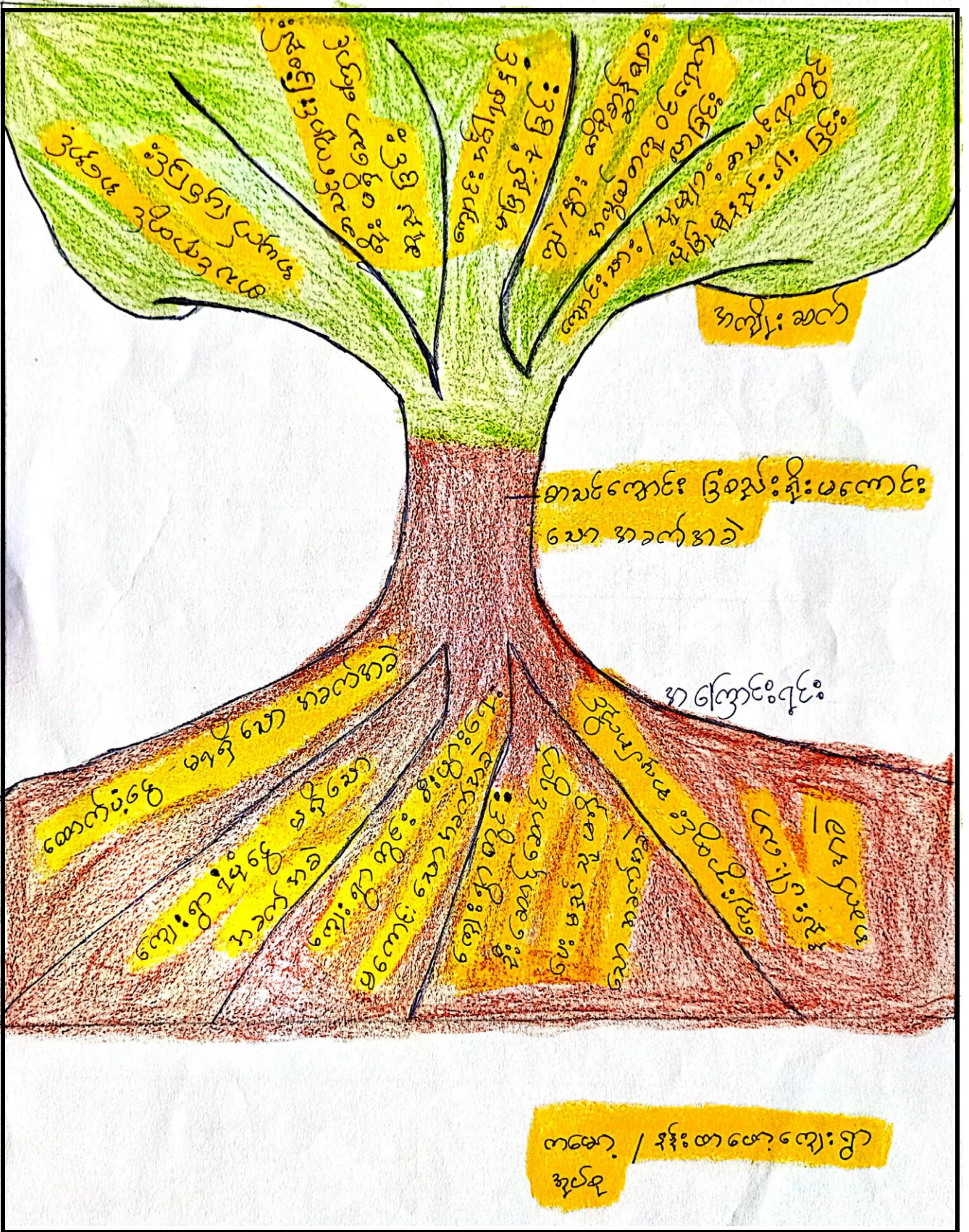
ရက်စွဲ ၊ ၁၀.၆.၂၀၂၀



အဖွဲ့အစည်းချိတ်ဆက်မှု အခြေအနေပြဇယား

သုံးသပ်ချက်နှင့် ရလဒ်များ

ကျေးရွာအတွင်းရှိ အုပ်ချုပ်ရေးမှူးအဖွဲ့သည် ကျေးရွာအတွင်းရှိ ပြဿနာများ ကျေးရွာလူထုနှင့် ပူးပေါင်း၍ ဖြေရှင်းရသည်။ ကျောင်းကော်မတီများ အုပ်ချုပ်ရေးမှူးအဖွဲ့နှင့် ပူးပေါင်း၍ ပညာရေးကိစ္စများကို ကိုင်တွင်ဖြေရှင်းသည်။ လူငယ်အဖွဲ့များသည် ရပ်ရွာ၏ သာရေး၊ နာရေး ပွဲလမ်းသဘင်များကို ဂေါပကအဖွဲ့နှင့် ပူးပေါင်းလုပ်ဆောင်အားဖြည့်လေ့ရှိသည်။ အားကစားအဖွဲ့များသည် ရပ်ရွာ၏ တစ်ဖက်တစ်လမ်းမှ ကူညီပံ့ပိုးပေးသည်။ ကျေးရွာပြင်ပရှိ KNU နှင့် မြို့နယ်အုပ်ချုပ်ရေးရုံးတို့နှင့်လည်း ကျေးရွာဖွံ့ဖြိုးရေးလုပ်ငန်းများကို ပူးပေါင်းချိတ်ဆက်လုပ်ကိုင်ရသည်။



အခြေခံအုတ်မြစ်
အခြေခံအုတ်မြစ်
အခြေခံအုတ်မြစ်
အခြေခံအုတ်မြစ်

အခြေခံအုတ်မြစ်
အခြေခံအုတ်မြစ်
အခြေခံအုတ်မြစ်
အခြေခံအုတ်မြစ်

အခြေခံအုတ်မြစ်

အခြေခံအုတ်မြစ်
အခြေခံအုတ်မြစ်

အခြေခံအုတ်မြစ်

အခြေခံအုတ်မြစ်
အခြေခံအုတ်မြစ်
အခြေခံအုတ်မြစ်
အခြေခံအုတ်မြစ်

အခြေခံအုတ်မြစ်
အခြေခံအုတ်မြစ်
အခြေခံအုတ်မြစ်
အခြေခံအုတ်မြစ်

အခြေခံအုတ်မြစ်
အခြေခံအုတ်မြစ်

ပြဿနာသစ်ပင်

အမျိုးသား/ သမီးတင်ပြသော ပြဿနာသစ်ပင်နှင့် ဖြေရှင်းသည့်နည်းလမ်း

စဉ်	အကြောင်းအရင်း	စဉ်	ရလဒ်/အခက်အခဲ
၁	ပြုပြင်ဖို့ငွေကြေးမတတ်နိုင်ခြင်း	၁	လူမှုအဆင့်အတန်းနိမ့်ကျခြင်း
၂	ရေတိုက်စားခြင်း	၂	သွားလာရေးခက်ခဲခြင်း
၃	အလှူရှင်များနှင့်ဆက်စပ်မှုအားနည်းခြင်း	၃	ပညာရေးထိခိုက်ခြင်း
၄	ရေမြောင်းမရှိခြင်း	၄	ကျန်းမာရေးစောင့်ရှောက်မှုနှောင့်နှေးခြင်း
၅	ရပ်ရွာပူးပေါင်းဆောင်ရွက်မှုအားနည်းခြင်း	၅	ကုန်ပစ္စည်းများ မြို့သို့ပို့ဆောင်ရန်ခက်ခဲခြင်း

ဖြေရှင်းမည့်နည်းလမ်းများ

- (၁) ရွာတွင်းလမ်းပြုပြင်ခြင်း၊
- (၂) ပြင်ထိန်း ရန်ပုံငွေရှာဖွေခြင်း၊
- (၃) ပုံမှန် ပြင်ထိန်းပြုလုပ်ခြင်း၊
- (၄) ရေမြောင်း စနစ်တကျပြုလုပ်ခြင်း၊

ကျေးရွာကော်မတီဝင်စာရင်းများ

စဉ်	အမည်	ကျား/မ	အသက်	မှတ်ပုံတင်နံပါတ်	ရာထူး
၁	ဦးမင်းသာအောင်	ကျား	၅၁	၃/ကဆက(နိုင်)၀၀၉၈၁၀	နယက
၂	ဦးမောင်ငယ်	ကျား	၆၁	-	ဥက္ကဋ္ဌ
၃	ဦးထွန်းဝင်း(၁)	ကျား	၄၈	-	ဝယ်ယူရေးဥက္ကဋ္ဌ
၄	ဦးအောင်ကြည်	ကျား	၆၁	၃/ကဆက(နိုင်)၀၂၃၂၁၄	အတွင်းရေးမှူး
၅	ဦးရီမွန်	ကျား	၃၂	၃/ကဆက(နိုင်)၀၆၅၈၈၇	စာရင်းကိုင်
၆	ဦးကျော်နိုင်	ကျား	၅၁	-	ဘဏ္ဍာရေးမှူး
၇	ဦးရဲထွန်းနိုင်	ကျား	၅၂	၃/ကဆက(နိုင်)၀၀၉၇၇၈	အဖွဲ့ဝင်
၈	ဦးထွန်းဝင်း(၂)	ကျား	၃၅	၃/ကဆက(နိုင်)၀၉၄၇၃၆	အဖွဲ့ဝင်
၉	ဦးမွန်သောကြိုင်	ကျား	၃၉	၃/ကဆက(နိုင်)၀၅၇၄၂၂	အဖွဲ့ဝင်
၁၀	ဒေါ်လေးလေးနွယ်	မ	၃၈	-	အဖွဲ့ဝင်
၁၁	ဒေါ်ရှုရှုဝင်း	မ	၃၆	-	အဖွဲ့ဝင်

ကျေးရွာဖွံ့ဖြိုးတိုးတက်ရေးလုပ်ငန်းစီမံကိန်းဆောင်ရွက်မှုမှတ်တမ်းဓာတ်ပုံ



ပုံစံ - ၈ - ၁ ကျေးရွာအခြေခံအချက်အလက်များ (Form PC 1)

လမ်းညွှန်ချက်၊ ကျေးရွာတစ်ရွာသို့ ပထမဆုံးမိတ်ဆက်ခရီးသွားရောက်သောအခါ လူထုစည်းရုံးရေးမှူးသည် ကျေးရွာခေါင်းဆောင်များအားကျေးရွာအချက်အလက်များကိုမေတ္တာရပ်ခံ၍တောင်းခံရသည်။ ဤအချက်အလက်များကိုစီမံကိန်းမိတ်ဆက်အစည်းဝေးမတိုင်မီတောင်းခံရမည်။ စီမံကိန်းမိတ်ဆက်အစည်းဝေးတွင် လူထုစည်းရုံးရေးမှူးသည် ဤအချက်အလက်များအား စစ်ဆေးပြီးမှန်ကန်အောင်ပြုလုပ်ရမည်။ ပြီးနောက်တွင် လူထုစည်းရုံးရေးမှူးမှ သတင်းအချက်အလက်ထဲသို့ Tablets မှ တဆင့် ဖြည့်သွင်းရမည်။

ကျေးရွာခေါင်းဆောင် အမည် - ဦးလှဝေ	ကျေးရွာခေါင်းဆောင်၏ ဖုန်းနံပါတ် - ၀၉-၇၆၃၂၂၂ ၆၈	လူထုစည်းရုံးရေးမှူး၏အမည် - ဒုန်းဆွေမျိုး၊ မျိုးဝင်း
ပြည်နယ်၊ တိုင်းဒေသကြီး - ကရင်ပြည်နယ်	မြို့နယ် - ကြာအင်းခရိုင်	ကျေးရွာအုပ်စု - ကမော
		ကျေးရွာ - ဒုန်းဖာဖော့ကျေးရွာ

က။ လူဦးရေ

လူမျိုးစု	အိမ်ထောင်စုအရေအတွက်	ကိုးကွယ်သည့်ဘာသာ	အိမ်ထောင်စုအရေအတွက်
လူမျိုးစု (၁) - မြန်မာ	၃၃၀	ဘာသာ(၁) - မြန်မာ	၃၃၀
လူမျိုးစု (၂) -----		ဘာသာ(၂) -----	
လူမျိုးစု (၃) -----		ဘာသာ(၃) -----	
လူမျိုးစုရော -----		ဘာသာရော -----	
အခြား			
	အရေအတွက်		
မသန်စွမ်းသူများ	၃၀		
သက်ကြီးရွယ်အိုများ (၆၅ နှစ် နှင့် အထက်)	၁၀၀		
စစ်ဘေးရှောင်			

	အမျိုးသား(အရေအတွက်)	အမျိုးသမီး(အရေအတွက်)	စုစုပေါင်းအရေအတွက်
လူဦးရေ			
လူမျိုးစု (၁) ဗွန်အူဒီး	၇၂၂	၈၁၀	၁၅၃၂
လူမျိုးစု (၂)-----			
လူမျိုးစု (၃)-----			
အခြား			
အိမ်ထောင်ဦးစီး			

(ခ) အခြေခံအဆောက်အအုံ အသုံးအဆောင်များ

စာသင်ကျောင်း	အမှတ် ခြံစံပါ	ကျန်းမာရေး	အမှတ် ခပ်ပါ	ဘာသာရေးအဆောက် အအုံများ	အမှတ် ခြံစံပါ
အထက်တန်းကျောင်း	<input type="checkbox"/>	ဆေးရုံ	<input type="checkbox"/>	စေတီ	<input checked="" type="checkbox"/>
အလယ်တန်းကျောင်း	<input type="checkbox"/>	ကျန်းမာရေးဌာန	<input type="checkbox"/>	ဘုန်းကြီးကျောင်း	<input checked="" type="checkbox"/>
မူလတန်းကျောင်း	<input checked="" type="checkbox"/>	ကျန်းမာရေးဌာနခွဲ	<input type="checkbox"/>	ဟိန္ဒူဘုရားကျောင်း	<input type="checkbox"/>
မူကြိုကျောင်း	<input type="checkbox"/>	ဆေးပေးခန်း	<input type="checkbox"/>	ခရစ်ယာန်ကျောင်း	<input type="checkbox"/>
အခြား	<input type="checkbox"/>	အခြား	<input type="checkbox"/>	ဗလီ	<input type="checkbox"/>
				အခြား	<input type="checkbox"/>
မှတ်ချက်		မှတ်ချက်		မှတ်ချက်	

၁) ကျွမ်းကျင်သူများမှတ်တမ်း (ကျေးရွာတွင်နေထိုင်သော သို့မဟုတ် တခြားရွာမှလာရောက်သောကျွမ်းကျင်သူများ)

(၁) စာသင်ကျောင်း			(၂) ကျန်းမာရေး			(၃) လက်မှုပညာရှင်		
	ရွာတွင်နေထိုင်သူ	အခြားရွာမှလာသူ		ရွာတွင်နေထိုင်သူ	အခြားရွာမှလာသူ		ရွာတွင်နေထိုင်သူ	အခြားရွာမှလာသူ
မူလတန်းပြဆရာ/မ	<input checked="" type="checkbox"/>	<input checked="" type="checkbox"/>	ဆရာဝန်	<input type="checkbox"/>	<input type="checkbox"/>	လက်သမား	<input checked="" type="checkbox"/>	<input type="checkbox"/>
အထက်တန်းပြဆရာ/မ	<input type="checkbox"/>	<input type="checkbox"/>	လက်ထောက်ကျန်းမာရေးမှူး	<input type="checkbox"/>	<input type="checkbox"/>	ပန်းရုံ	<input checked="" type="checkbox"/>	<input type="checkbox"/>
အလယ်တန်းပြဆရာ/မ	<input checked="" type="checkbox"/>	<input checked="" type="checkbox"/>	အမျိုးသမီးကျန်းမာရေးဆရာမ	<input checked="" type="checkbox"/>	<input checked="" type="checkbox"/>	လျှပ်စစ်ကျွမ်းကျင်မီးသမား	<input type="checkbox"/>	<input type="checkbox"/>
မူကြိုဆရာ/မ	<input type="checkbox"/>	<input type="checkbox"/>	သားဖွားဆရာမ	<input type="checkbox"/>	<input type="checkbox"/>	ရေပိုက်သွယ်သူ	<input checked="" type="checkbox"/>	<input type="checkbox"/>
အခြား	<input type="checkbox"/>	<input type="checkbox"/>	ပြည်သူ့ကျန်းမာရေးလုပ်သား	<input type="checkbox"/>	<input type="checkbox"/>	စက်ပြင်ဆရာ	<input type="checkbox"/>	<input type="checkbox"/>
မှတ်ချက်			မှတ်ချက်			မှတ်ချက်		

(ဃ) ကျေးရွာသို့ ရောက်ရှိနိုင်သည့်လမ်းအခြေအနေ / ကျေးရွာတစ်ရွာသည် ၎င်း၏ကျေးရွာအုပ်စုနှင့် ဆက်သွယ်ထားသောလမ်းအခြေအနေ (အောက်ပါတို့ကိုဝိုင်းပါ)

ကျောက်ကြမ်းလမ်း ကတ္တရာလမ်း ကွန်ကရစ်လမ်း မော်တော်ဆိုင်ကယ်လမ်း
 ကျောက်ခင်းလမ်း မြေသားလမ်း လူသွားလမ်း အခြား _____

(င) ကျေးရွာဖွံ့ဖြိုးမှုစီမံချက်

(၁) လူထုဗဟိုပြုစီမံကိန်းမစတင်မီ ဤကျေးရွာတွင်ကျေးရွာဖွံ့ဖြိုးမှု ရှိပါသည်/မရှိပါ/မသိပါ

စီမံချက်ရှိခဲ့ပါသလား?

(၂) ရှိခဲ့ပါလျှင် ဤစီမံချက်ကို မည်သည့် ခုနှစ်တွင်ပြင်ဆင်ခဲ့ပါသနည်း? နှစ်-----/မသိပါ

(စ) ရှေးအက္ခရာအပေး

(၁) ဤကျေးရွာ၏ပဟိုမှ၎င်းကျေးရွာအုပ်စု၏ပဟိုအထိခရီးမိုင်မည်မျှကွာဝေးသနည်း? မိုင်-၁.၃-^{ကီလို}/မသိပါ

(၂) ဤကျေးရွာမှ ၎င်းကျေးရွာအုပ်စုပဟိုအထိသွားလာရာတွင်ကြာမြင့်သည့်အချိန်။

ခြောက်သွေ့ရာသီတွင်ကြာချိန်- ၀၀-န-၀၆-၀၀ ထော်လာဂျီ/မော်တော်ဆိုင်ကယ်/ခြေလျင်/လား/မော်တော်ဘုတ်/
အခြား -----

မိုးရာသီတွင်ကြာချိန်- ၀၀-န-၁၆-၀၀ ထော်လာဂျီ/မော်တော်ဆိုင်ကယ်/ခြေလျင်/လား/မော်တော်ဘုတ်/
အခြား -----

(ဆ) ပတ်ဝန်းကျင်ဆိုင်ရာသဘာဝဘေးအန္တရာယ်

ဤကျေးရွာတွင်ကြီးကြီးကြီးကဲ့သို့ သဘာဝဘေးအန္တရာယ်ကျရောက်ဖူးခြင်း ရှိပါသလား။

မရှိပါ ရှိပါသည် ရှိလျှင်ဖော်ပြပါ-----

(ဇ) ကျေးရွာတွင် ဖွဲ့စည်းထားသော အဖွဲ့အစည်းများ

လူထုပဟိုပြုစီမံကိန်းမတိုင်မီ ဤကျေးရွာတွင် ကျေးရွာဖွံ့ဖြိုးရေးအတွက် အစိုးရ(သို့)ရွာသားများကိုယ်တိုင်(သို့) စီမံကိန်းတစ်ခုခုမှ ဖွဲ့စည်းထားသည့် အဖွဲ့အစည်းများရှိပါသလား။

(၁) -----

(၂) -----

(ဈ) အထွေထွေအုပ်ချုပ်ရေး ဦးစီးဌာန (GAD) မှ မှတ်တမ်းတင်ထားခြင်း

ဤကျေးရွာသည် အထွေထွေအုပ်ချုပ်ရေး ဦးစီးဌာန (GAD) မှ မှတ်တမ်းတင်ထားမှု ရှိပါသလား။

မရှိပါ ရှိပါသည်

ကျေးရွာခေါင်းဆောင်

အမည်

ဦးလှ

လက်မှတ်

နေ့စွဲ- ၅ . ၆ . ၂၀

လူထုစည်းရုံးရေးမှူး

အမည်

- ဒ်ဒ် ဦးစွာဦးစွာ

လက်မှတ်

နေ့စွဲ- ၅ . ၆ . ၂၀

ကျေးလက်ဒေသဖွံ့ဖြိုးတိုးတက်ရေးဦးစီးဌာန

ကရင်ပြည်နယ်၊ ကြာအင်းဆိပ်ကြီးမြို့

ကျေးရွာဖွံ့ဖြိုးတိုးတက်ရေးလုပ်ငန်းစီမံကိန်း

အစည်းအဝေးမှတ်တမ်း

- ကျေးရွာအုပ်စု = ကမော့အုပ်စု
- ကျေးရွာ = နန်းဖါဖေကျေးရွာ
- တက်ရောက်သူဦးရေ = ကျား (၆၀) + မ (၃၀) = (၉၀) ဦး
- နေ့စွဲ = ၂.၇.၂၀၂၂
- နေရာ = အုပ်ချုပ်ရေးမှူးအိမ်
- အစည်းအဝေးခေါင်းစဉ် = (ပထမ/ဒုတိယ) အကြိမ်အစည်းအဝေး

ဆွေးနွေးသည့်အကြောင်းအရာ။ စီမံကိန်းနှင့် ပတ်သက်သည့် အကြောင်းအရာများ ပြန်လည်ဆွေးနွေးပြောပြခြင်း

ကျေးရွာအုပ်ချုပ်ရေးမှူးမှ အဖွင့်အမှာစကားပြောကြားပြီး စီမံကိန်းဝန်ထမ်းမှ စီမံကိန်းအကြောင်းနှင့် ရည်ရွယ်ချက်များကို ရှင်းလင်းပြောကြားခြင်း၊ ကျေးရွာလူထုအားအုပ်စု (၂)စု ခွဲပြီး ကျေးရွာမြေပုံ၊ ပိုင်ဆိုင်မှု၊ ချမ်းသာကြွယ်ဝမှု အဆင့်သတ်မှတ်ခြင်း၊ ရာသီခွင်ပြဇယား၊ ပင့်ကူအိမ်၊ ဗင်းပုံစံများကို အုပ်စုလိုက် ဆွေးနွေးခြင်း၊ ကျေးရွာရှိ အမျိုးသား/ အမျိုးသမီးများ၏ မျှော်မှန်းချက်နှင့် ဦးစားပေး အခက်အခဲများကို အုပ်စုလိုက် ဆွေးနွေးခြင်း၊ ကျေးရွာလူထု၏ အခက်အခဲများကို ဖော်ထုတ်ပြီး ပြဿနာသစ်ပင်ရေးဆွဲခြင်း၊ ဝေဖန်အကြံပြုတိုင်ကြားရေးစနစ်အကြောင်း၊ ကျား/မရေးရာကဏ္ဍအကြောင်း ရှင်းလင်းပြောကြားပြီး ကျေးရွာစေတနာ့ဝန်ထမ်းနှင့် ကော်မတီများ ပြန်လည်ရွေးချယ်ခြင်း ဖြစ်ပါသည်။

ဆုံးဖြတ်ချက်များ

ကျေးရွာဖွံ့ဖြိုးတိုးတက်ရေးလုပ်ငန်းစီမံကိန်း မိတ်ဆက်ခြင်း၊ စီမံကိန်းစက်ဝန်းနှင့် ရည်ရွယ်ချက်များကို ကျေးရွာလူထုများအား ရှင်းလင်းတင်ပြခဲ့ပါသည်။ ကော်မတီဝင်များ ပြန်လည်ဖွဲ့စည်းပြီးနောက် ကျေးရွာလူထုအား အဖွဲ့(၂)ဖွဲ့ ခွဲပြီး PRA Tools ပုံစံများကို အားလုံးပူးပေါင်း ပါဝင်၍ ပူးတွဲပါ မှတ်တမ်းများနှင့်တကွ သဘောတူရွေးချယ် ဆုံးဖြတ်ခဲ့ပါသည်။

ပြုလုပ်သည့်အရာများ

- ၁။ ကျေးရွာမြေပုံရေးဆွဲခြင်း
- ၂။ ရာသီခွင်ပြဇယား
- ၃။ အဖွဲ့အစည်းချိတ်ဆက်မှု
- ၄။ ဥစ္စာနေကြွယ်ဝမှုပြဇယား
- ၅။ ကျား/မ ပိုင်ဆိုင်မှု
- ၆။ ပင့်ကူအိမ်ပြဇယား စသည်တို့ကို ရေးဆွဲခဲ့ပါသည်။

ထို့နောက် ကျေးရွာ၏အခက်အခဲကို ပုံစံ (၃)တွင် ဖြည့်သွင်းခဲ့ပါသည်။ အခက်အခဲတစ်ခုကို အခြေခံပြီး ပြဿနာသစ်ပင်ကို ရေးဆွဲခဲ့ပါသည်။ ရေးဆွဲခဲ့သည့်ပြဿနာသစ်ပင် အခက်အခဲများ၏ အကျိုးဆက် နှင့် ရလဒ်များကို ကျေးရွာလူထုများ ပါဝင်ဆွေးနွေးခဲ့ပါသည်။ ပြဿနာသစ်ပင်ရေးဆွဲပြီးနောက် အစည်းအဝေး တက်ရောက်လာသူများကို ကျေးဇူးတင်စကား ပြောကြားပြီး အစည်းအဝေးကို ရုတ်သိမ်း ခဲ့ပါသည်။

မှတ်တမ်းတင်သူ

မင်းတူးနိုင်၊ အင်/ယာ-၃

ကျေးရွာဖွံ့ဖြိုးတိုးတက်ရေးဦးစားပေးအစီအစဉ်

စဉ်	ကျေးရွာအုပ်စု	ကျေးရွာ	စီမံချက်အမည်	အတိုင်းအတာ/ ကြိမ်ရေ/ ဦးရေ	ခန့်မှန်းကုန်ကျငွေ (ကျပ်သန်း)	မှတ်ချက်
၁။	ကမော့	နန်းပါဖေ	ကျေးရွာတွင်းကွန်ကရစ်လမ်းခင်းခြင်း လုပ်ငန်း	၄၉၀'x၁၂'x၆"	၁၄.၁	၂၀၂၂-၂၀၂၃ VDP
			ကျေးရွာအုပ်ချုပ်ရေးမှူးရုံး	၅၀'x၃၀'x၁၂'	၆၅	
			အဝီစိတွင်းတူးဖော်ခြင်း (ရေစင်+ရေပိုက်)	၄၈၂၀၀',ဂါလံ- ၂၄၀၀ဆွဲရေစင်, ရေပိုက်၃မိုင်	၇၀	
			ကျေးရွာစာသင်ကျောင်းတည်ဆောက်ခြင်း	၃၀'x၃၀'x၁၂'	၂၅	
			Box Cuvert တည်ဆောက်ခြင်း	၂၄'x၅'x၅'	၁၀	
			ကျေးရွာဆေးပေးခန်း	၂၀'x၁၅'x၁၂'	၁၅	