

ပြည်ထောင်စုသမ္မတ မြန်မာနိုင်ငံတော်အစိုးရ  
သမဝါယမနှင့်ကျေးလက်ဖွံ့ဖြိုးရေးဝန်ကြီးဌာန  
ကျေးလက်ဒေသဖွံ့ဖြိုးတိုးတက်ရေးဦးစီးဌာန  
ကော့ကရိတ်ခရိုင်၊ ကြာအင်းဆိပ်ကြီးမြို့နယ်ကျေးလက်ဒေသဖွံ့ဖြိုးတိုးတက်ရေးဦးစီးဌာန

၂၀၂၂ - ၂၀၂၃ ခု ဘဏ္ဍာရေးနှစ်

ကျေးရွာဖွံ့ဖြိုးတိုးတက်ရေးလုပ်ငန်းစီမံကိန်း (VDP)

ဆိပ်ကလေးကျေးရွာအုပ်စု၊ လှိုင်ကန်ကျေးရွာ၊ ကြာအင်းဆိပ်ကြီးမြို့နယ်



ပြုစုရေးဆွဲသူ

ကျေးရွာဖွံ့ဖြိုးတိုးတက်ရေးလုပ်ငန်းကော်မတီ

ဆိပ်ကလေးကျေးရွာအုပ်စု၊ လှိုင်ကန်ကျေးရွာ

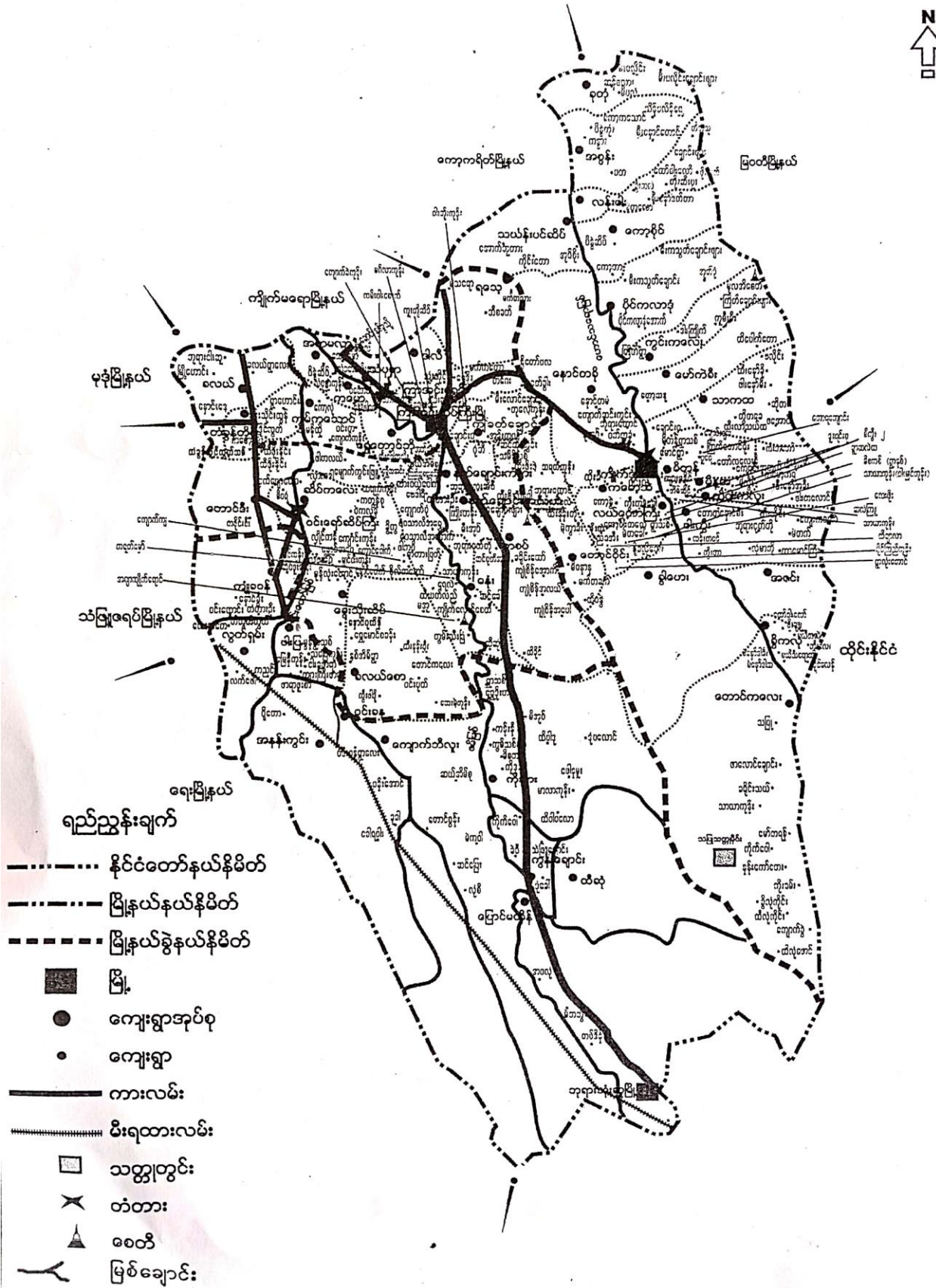
(သမဝါယမနှင့် ကျေးလက်ဖွံ့ဖြိုးရေးဝန်ကြီးဌာန၊ မြို့နယ်ကျေးလက်ဒေသဖွံ့ဖြိုးတိုးတက်ရေးဦးစီးဌာနက ကူညီရေးဆွဲသည်)

၂၀၂၂ ခုနှစ်၊ စက်တင်ဘာလ

## မာတိကာ

- ၁။ မြို့နယ်မြေပုံ
- ၂။ ကျေးရွာမြေပုံ(တည်နေရာ)
- ၃။ အုပ်စုတွင်ပါဝင်သောကျေးရွာများစာရင်း
- ၄။ ကျေးရွာအခြေခံအချက်အလက်များ(ကျေးရွာသမိုင်းကြောင်း)
- ၅။ လူထုပူးပေါင်းပါဝင်သော လူမှုဆန်းစစ်ခြင်းနှင့် အကဲဖြတ်ခြင်း PRA/ PSA လုပ်ငန်းစဉ်အနှစ်ချုပ်
- ၆။ ကျေးရွာဖွံ့ဖြိုးရေးအစီအစဉ်အတွက် အသုံးပြုခဲ့သော PRA Tools များနှင့် တစ်ခုချင်းစီအတွက် သုံးသပ်ချက်များ (အသုံးပြုခဲ့သော PRA Tools တစ်ခုချင်းစီ၏ အမည်များရေးရန်)
- ၇။ ကျေးရွာကော်မတီဝင်စာရင်း
- ၈။ ကျေးရွာဖွံ့ဖြိုးတိုးတက်ရေးလုပ်ငန်းဆောင်ရွက်မှု မှတ်တမ်းဓါတ်ပုံများ
- ၉။ ကျေးရွာအချက်အလက်(ပုံစံ - ၁)
- ၁၀။ အစည်းအဝေးမှတ်တမ်း
- ၁၁။ ကျေးရွာဖွံ့ဖြိုးတိုးတက်ရေးဦးစားပေးအစီအစဉ်

# ကြာအင်းဆိပ်ကြီးမြို့နယ်မြေပုံ



## ရည်ညွှန်းချက်

- နိုင်ငံတော်နယ်နိမိတ်
- မြို့နယ်နယ်နိမိတ်
- မြို့နယ်ခွဲနယ်နိမိတ်
- မြို့
- ကျေးရွာအုပ်စု
- ကျေးရွာ
- ကားလမ်း
- မီးရထားလမ်း
- သတ္တုတွင်း
- ✕ တံတား
- ▲ စေတီ
- မြစ်ချောင်း



## ကျေးရွာအရင်းအမြစ်ပြမြေပုံ

(သုံးသပ်ချက်နှင့်ရလဒ်များ)

### လူမှုနေထိုင်မှုပုံစံ

စီးပွားရေးအဆင့်သုံးဆင့်ရှိပြီး ထိုသူများသည် လှိုင်ကနီကျေးရွာတွင် စုစည်းနေထိုင်ကြပါသည်။ ကျေးရွာတွင်နေထိုင်သူများသည် မွန်လူမျိုးများသာ အများဆုံးနေထိုင်ကြပြီး ကျေးရွာစတင်တည်ထောင်ခဲ့ပါသည်။ ကျေးရွာ၏ စားဝတ်နေရေးအဖြစ် ရော်ဘာခြံများ အဓိကစိုက်ပျိုးလုပ်ကိုင်ကြပါသည်။

### လမ်းပန်းဆက်သွယ်ရေး

ရွာတွင်းလမ်းများသည် မြေသားလမ်းများဖြစ်၍ လမ်းဘေးရေမြောင်းများ စနစ်တကျမရှိပါ။ အခြားသောရွာသို့ဆက်သွယ်ထားသော လမ်းများမှာလည်း မိုးရာသီတွင် သွားလာရအလွန်ခက်ခဲပါသည်။

### အခြားကိစ္စရပ်များ

ကျေးရွာသူ/သားများ၏ နာမကျန်းမှုဖြစ်လာလျှင် နီးစပ်ရာရွာသို့ ကုသမှုခံယူရသည်။ ကျေးရွာရှိ သောက်သုံးရေများမှာလည်း လက်တူးတွင်းသာအသုံးပြုခဲ့ပါသည်။ ကျေးရွာ၏ ဘေးပတ်လည်တွင် အခြားသော ကျေးရွာများဝန်းရံနေပါသည်။ ကျေးရွာ၏ မြေပုံကိုကြည့်ခြင်းအားဖြင့် ကျေးရွာ၏လိုအပ်ချက်များကို သိရှိနိုင်ပါသည်။

ဆိပ်ကလေးအုပ်စုတွင်ပါဝင်သောကျေးရွာစာရင်းများနှင့် အိမ်ခြေလူဦးရေ

စဉ်	ကျေးရွာ	ကျား	မ	ပေါင်း	အိမ်ခြေစုစုပေါင်း
၁	ဝင်္ကံဘာ	၂၇၆	၂၅၇	၅၃၃	၇၄
၂	လဝဆိပ်	၃၂၈	၃၇၃	၇၀၁	၁၀၂
၃	လှိုင်ကနီ	၈၇၉	၉၉၁	၁၈၇၀	၄၄၆
၄	ဆိပ်ကလေး	၂၅၄	၂၄၇	၅၀၁	၅၇
၅	ငှက်ပျောတော	၁၃၈	၁၄၄	၂၈၂	၄၇
၆	လှာကဒါ	၁၁၂၆	၁၁၉၇	၂၃၂၃	၅၁၈
၇	ဝယ်ကလွန်	၄၂၉	၄၃၆	၈၆၅	၂၀၃
၈	ကတွန်စု	၂၄၆	၂၆၃	၅၀၉	၉၃
၉	အင်းခွ	၂၃၈	၂၆၂	၅၀၀	၅၇
၁၀	သရက်ကုန်း	၃၀၆	၃၃၁	၆၃၇	၈၄
၁၁	တောင်ပေါက်	၇၈၆	၈၉၇	၁၆၈၃	၃၈၀
၁၂	နောင်ပရေ	၄၉၉	၄၃၂	၉၃၁	၁၄၈
၁၃	မျှင်းဝါးကုန်း	၆၈၈	၇၄၆	၁၄၃၄	၂၉၃
၁၄	ပေါလောကုန်း	၉၂၈	၉၆၃	၁၈၉၁	၃၄၀
၁၅	ဖာကပို	၂၄၄	၂၄၃	၄၈၇	၈၃
၁၆	ဘိုကတော်	၆၀၅	၇၃၆	၁၃၄၁	၂၄၆
၁၇	ကျောက်ကျ	၁၉၁	၁၉၁	၃၈၂	၈၃
၁၈	တံတားပြတ်	၁၇၈	၃၉၆	၅၇၄	၁၄၆
၁၉	မွန်သာယာ	၆၀	၇၁	၁၃၁	၂၈
	<b>စုစုပေါင်း</b>	<b>၈၃၉၉</b>	<b>၉၁၇၆</b>	<b>၁၇၅၇၅</b>	<b>၃၄၂၈</b>

## အခြေခံအချက်အလက်များ

(သမိုင်းအကျဉ်း)

လှိုင်ကနီကျေးရွာသည် ဆိပ်ကလေးကျေးရွာအုပ်စု ကြာအင်းဆိပ်ကြီးမြို့နယ်တွင် တည်ရှိသည်။ ကြာအင်းဆိပ်ကြီးမြို့မှ (၂၀)မိုင်ခန့်အကွာတွင်တည်ရှိသည်။ လှိုင်ကနီကျေးရွာကို လွန်ခဲ့သောနှစ်ပေါင်း(၂၅၀) ကျော်ကစတင်တည်ထောင်ခဲ့သည်။

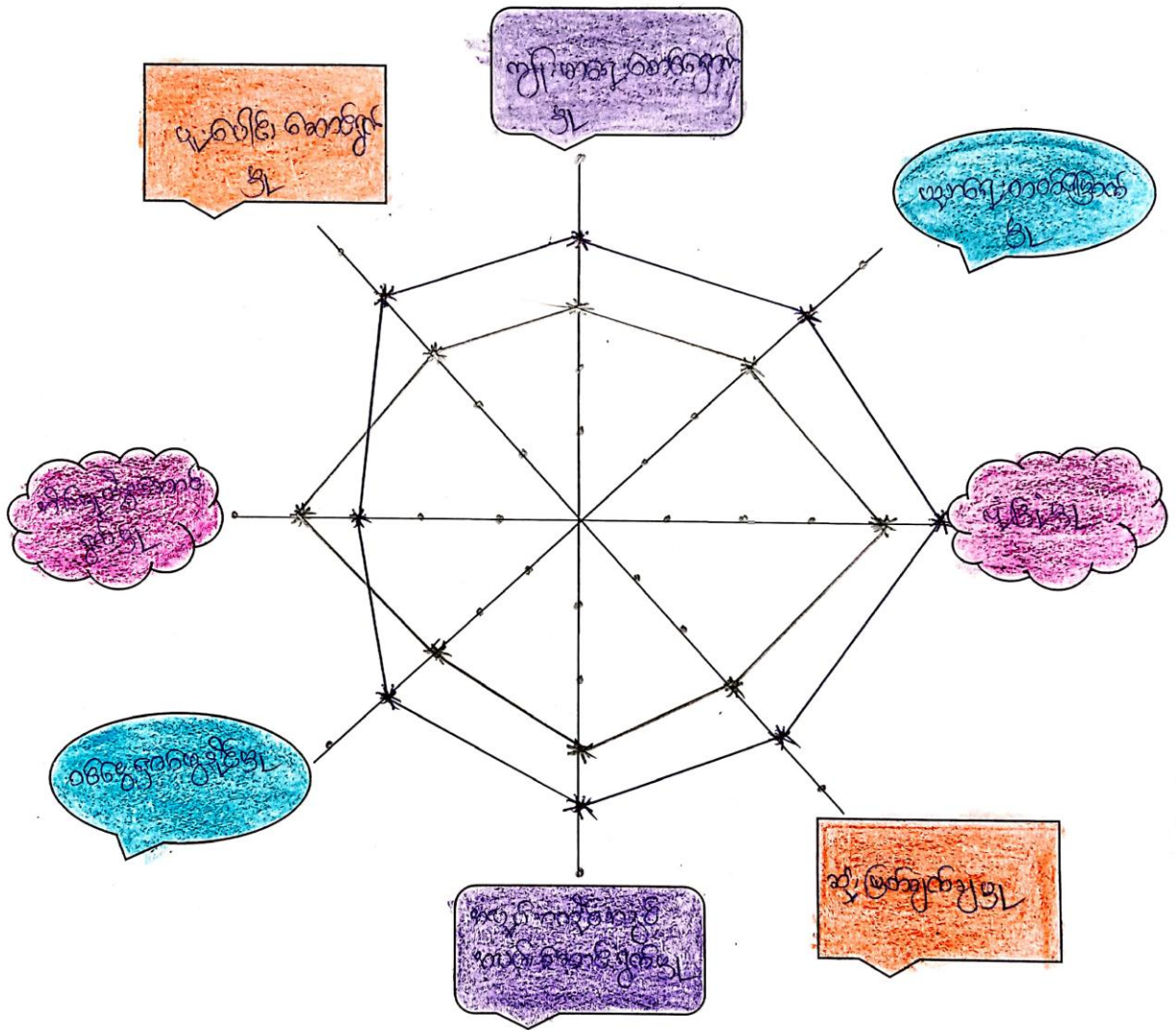
လှိုင်ကနီကျေးရွာသည် အိမ်ခြေ (၄၄၆) ရှိပြီး လူဦးရေ (၁၈၇၀)ကျော် စုစည်းနေထိုင်ကြသည်။ မွန်လူမျိုးများ စုစည်းနေထိုင်ကြပြီး ဗုဒ္ဓဘာသာကို အထူးကိုးကွယ်ယုံကြည်ကြသည်။

လှိုင်ကနီကျေးရွာသည် ယခင်ကရေလမ်းကြောင်းကိုအသုံးပြု၍ မြို့မှကုန်ပစ္စည်းများသယ်ယူခြင်း နှင့် ရွာမှမြို့သို့ ဒေသထွက်ကုန်များတင်ပို့ရောင်းချကြသည်။ ယခုမှာမူ လမ်းပန်းဆက်သွယ်ရေး အနည်းငယ် ကောင်းလာ၍ ကုန်းလမ်းကို အသုံးပြုမှုပိုမိုများပြားလာသည်။

လှိုင်ကနီကျေးရွာသည် ယခင်၌ လယ်ယာစိုက်ပျိုးရေးကို အဓိကထားစိုက်ပျိုးကြသူများပြားပြီး မွေးမြူရေးလုပ်ကိုင်သူ အနည်းငယ်သာရှိသည်။ ယခုမှာမူ ရော်ဘာစိုက်ပျိုးခြင်းအားသာ အဓိကထားလုပ်ကိုင်လာ ကြသည်။ အချုပ်အားဖြင့်ဆိုသော် လှိုင်ကနီကျေးရွာသည် အုပ်စုအတွင်းရှိ ဖွံ့ဖြိုးမှုအလယ်အလတ်ရှိသော ရွာတစ်ရွာဖြစ်သည်။

လူထုပူးပေါင်းပါဝင်သော လူမှုဆန်းစစ်ခြင်းနှင့် အကဲဖြတ်ခြင်းလုပ်ငန်းစဉ် (PRA/PSA) အကျဉ်းချုပ်  
 ကျေးရွာအုပ်စု ၊ ဆိပ်ကလေးအုပ်စု ကျေးရွာ ၊ လှိုင်ကန်ကျေးရွာ

စဉ်	အကြောင်းအရာ	ရက်စွဲ	ဦးတည်အုပ်စု	တက်ရောက်သူ			အဓိကဆွေးနွေးချက်များ
				ကျား	မ	ပေါင်း	
၁။	အရင်းအမြစ်ပြမြေပုံ	၁၀.၆.၂၀	ရပ်မိရပ်ဖ၊ကော်မတီဝင်၊ကျေးရွာလူထုအားလုံး	၁၂၈	၁၂၄	၂၅၂	အိမ်များ၊ အခြေခံအဆောက်အအုံ၊ လမ်းပန်းဆက်သွယ်ရေးလယ်ယာမြေများ၊မြစ်ချောင်းများနှင့် တောတောင်များ
၂။	ဥစ္စာဓနပိုင်ဆိုင်မှုအဆင့်သတ်မှတ်ခြင်း	၁၀.၆.၂၀	ချမ်းသား၊ အလယ်အလတ်၊ နွမ်းပါး	၁၂၈	၁၂၄	၂၅၂	ကျေးရွာ လူမှုစီးပွားအုပ်စုများ ခွဲခြားသတ်မှတ်ခြင်း၊ ကျေးရွာသူ/သားများနှင့် အများသဘောတူသတ်မှတ်ခြင်း
၃။	ရာသီခွင်ပြပြက္ခဒိန်	၁၀.၆.၂၀	ကော်မတီဝင်များ၊ အမျိုးသား/သမီးဆင်းရဲနွမ်းပါးသူ	၁၂၈	၁၂၄	၂၅၂	ရာသီဥတု၊ လယ်ယာလုပ်ငန်း၊ ခြံလုပ်ငန်းနှင့် ပွဲတော်ရက်များ
၄။	ပင့်ကူအိမ်ကွန်ယက်	၁၀.၆.၂၀	အမျိုးသား/သမီးနှင့် ကျေးရွာလူထု	၁၂၈	၁၂၄	၂၅၂	အမျိုးသားများနှင့်အမျိုးသမီးများတန်းတူအခွင့်အရေးရရှိမှုနှင့် မရရှိသည့်အကြောင်းရင်း
၅။	ကျား/မဆိုင်ရာပိုင်ဆိုင်မှုသတ်မှတ်ခြင်း	၁၀.၆.၂၀	ကျေးရွာအတွင်းရှိ အမျိုးသားနှင့် အမျိုးသမီးများ	၁၂၈	၁၂၄	၂၅၂	အမျိုးသား/သမီးတို့၏ အရင်းအမြစ်အပေါ်မည်သူကပို၍ အသုံးပြုနေကြသည်ကို ဖော်ထုတ်ခြင်း
၆။	အဖွဲ့အစည်းချိတ်ဆက်မှု	၁၀.၆.၂၀	ကျေးရွာအုပ်ချုပ်ရေးအဖွဲ့၊ကျေးရွာစီထောက်အဖွဲ့၊ ကျေးရွာလူထု	၁၂၈	၁၂၄	၂၅၂	ကျေးရွာအတွင်းရှိအဖွဲ့အစည်းများမည်သို့သောလုပ်ငန်းများအတွက် မည်သည့်အဖွဲ့များချိတ်ဆက်လုပ်ကိုင်မှု
၇။	ပြဿနာသစ်ပင်	၁၀.၆.၂၀	အမျိုးသား/သမီးလူထုအားလုံး	၁၂၈	၁၂၄	၂၅၂	ဆွေးနွေးထားသောအခြေခံအဆောက်အအုံများ၊ စိုက်ပျိုးရေး၊ အသက်မွေးဝမ်းကျောင်း လုပ်ငန်းများနှင့်လမ်းပန်းဆက်သွယ်ရေး
၈။	ကျေးရွာ၏(၄)နှစ်စာဦးစားပေးအစီအစဉ်ပြဇယား	၁၀.၆.၂၀	ကျေးရွာလူထုအားလုံး	၁၂၈	၁၂၄	၂၅၂	အကျိုးပြုသူဦးရေအကျိုးခံစားခွင့်နှင့် အဓိကလိုအပ်ချက်များပေါ်မူတည်၍ဆုံးဖြတ်သည်။



## ပင့်ကူးအိမ်ပြဇယား၏ သုံးသပ်ချက်နှင့်ရလဒ်များ

### ဦးဆောင်မှု

စီမံခန့်ခွဲမှုလုပ်ငန်းတွင် အမျိုးသားများသည် အမျိုးသမီးထက် ပိုမိုလုပ်ဆောင်နိုင်သည်။

### ပညာရေး

စာပေတတ်မြောက်မှုနှင့် ပတ်သက်ပြီးအမျိုးသမီးများသည် အမျိုးသားများထက်ပို၍ ပညာရေး လိုက်စားမှု အားကောင်းနေသည်။

### အိမ်မှုကိစ္စ

အမျိုးသားအနေဖြင့် အမျိုးသမီးများအား အိမ်မှုကိစ္စများတွင် ပိုမိုကူညီလုပ်ကိုင်ပေးကြရန် လိုအပ်နေပါသည်။

### ဆုံးဖြတ်ချက်

ဆုံးဖြတ်ချက်ချမှုတွင် အမျိုးသားများအမျိုးသမီးများထက်အားကောင်းသည်ကို တွေ့ရှိရသည်။ ထို့ကြောင့် အမျိုးသမီးများ၏ ဆုံးဖြတ်ချက်ချနိုင်မှုကို မြှင့်တင်ပေးရန်လိုအပ်ပါသည်။

### ကျန်းမာရေး

ကျေးရွာအတွင်း ကျန်းမာရေးနှင့် ပတ်သက်ပြီး အမျိုးသမီးများသည် အမျိုးသားများထက်ပို၍ ပူးပေါင်းပါဝင်မှုအားကောင်းနေသည်။

### အလုပ်အကိုင်အခွင့်အလမ်း

လှိုင်ကနီကျေးရွာရှိ အမျိုးသားများသည် အမျိုးသမီးများထက်ပို၍ အလုပ်အကိုင်အခွင့်အလမ်း ရှိနေကြောင်းတွေ့ရသည်။

ကျေးရွာ ဥစ္စာဓနပိုင်ဆိုင်မှုပြဇယား

ကျေးရွာအုပ်စု ၊ ဆိပ်ကလေးအုပ်စု

ကျေးရွာ ၊ လှိုင်ကနီကျေးရွာ

အကြောင်းအရာ	သွင်ပြင်လက္ခဏာနှင့် ပိုင်ဆိုင်မှု	အိမ်ထောင်စု
ပြေလည်သောအုပ်စု	ရော်ဘာခြံ (၅)ဧကအထက် လယ်(၃)ဧက ကား/ဆိုင်ကယ်၊ တိုက်အိမ်	၉၆
အလယ်အလတ်အုပ်စု	ရော်ဘာခြံ (၃)ဧကအောက် ကား/ဆိုင်ကယ်၊ သစ်အိမ်	၁၅၀
မပြေလည်သောအုပ်စု	လက်လုပ်လက်စား၊ ကျဘမ်း	၂၀၀
	<b>စုစုပေါင်း</b>	<b>၄၄၆</b>

ဥစ္စာဓနပိုင်ဆိုင်မှုပြဇယား၏ သုံးသပ်ချက်

ကျေးရွာ၏ လူမှုစီးပွားအဆင့်သတ်မှတ်ခြင်းအားဖြင့် ဆိပ်ကလေးကျေးရွာရှိ အဆင်ပြေသော အိမ်ထောင်စု၊ အလယ်အလတ်အိမ်ထောင်စု၊ အဆင်မပြေသောအိမ်ထောင်စုများကို သိရှိနိုင်ပါသည်။

ကျေးရွာရှိ လူထုများ၏ ပိုင်ဆိုင်မှုနှင့် အသုံးပြုမှုများကိုလည်း သိရှိနိုင်ပါသည်။ ထိုကျေးရွာရှိ ကျေးရွာသူ/သားများ၏ စီးပွားရေးအခြေအနေများကိုလည်း သိရှိနိုင်ပါသည်။ ဝင်ငွေအခြေအနေ၊ အလုပ်အကိုင်အခြေအနေ နှင့် အဓိကအသုံးချသော အရင်းအမြစ်များကိုလည်းသိရှိရပါသည်။ အချုပ်အားဖြင့် ဆိုသော် လှိုင်ကနီကျေးရွာသည် အုပ်စု အတွင်းရှိရွာများတွင် စီးပွားရေး အားနည်းသော ရွာတစ်ရွာဟု ဆိုနိုင်ပါသည်။

ကျား/မ ပိုင်ဆိုင်ပြဇယား

ကျေးရွာအုပ်စု ၊ ဆိပ်ကလေးအုပ်စု

ကျေးရွာ၊ လှိုင်ကန်ကျေးရွာ

ကျား/မ ပိုင်ဆိုင်မှု ပစ္စည်း	ပိုင်ဆိုင်မှု	ဆုံးဖြတ်သူ	ထိန်းချုပ်သူ	အသုံးပြုသူ
ရော်လာခြံ	က+မ	က+မ	က	က+မ
ဆိုင်ကယ်	က+မ	က+မ	က	က+မ
ကား	က+မ	က+မ	က	က+မ
ခြံ/လယ်	က+မ	က+မ	က+မ	က+မ
အိမ်	က+မ	က+မ	မ	က+မ

ကျား/မ ပိုင်ဆိုင်မှုဇယား၏ သုံးသပ်ချက်

လှိုင်ကန်ကျေးရွာ ကျား/မရေးရာကဏ္ဍကိုကြည့်ခြင်းအားဖြင့် အမျိုးသားများ၏ အသုံးပြုနိုင်မှု ထိန်းချုပ်မှုတို့ကို သိရှိနိုင်ပါသည်။ အမျိုးသားများ၏ ပိုင်ဆိုင်မှု အသုံးပြုမှု၊ ထိန်းချုပ်မှု၊ ဆုံးဖြတ်မှုနှင့် အမျိုးသမီးများ၏ ပိုင်ဆိုင်မှု၊ အသုံးပြုမှု၊ ထိန်းချုပ်မှု၊ ဆုံးဖြတ်မှုများကိုလည်း ကျား/မ ပိုင်ဆိုင်မှုပြဇယားကွက်များကိုကြည့်ခြင်းအားဖြင့် သိရှိနိုင်ပါသည်။ အချုပ်အားဖြင့်ဆိုသော လှိုင်ကန်ကျေးရွာတွင် အမျိုးသားနှင့် အမျိုးသမီး ပိုင်ဆိုင်မှုများနှင့် ဆုံးဖြတ်ချက်ချမှုများတွင် တန်းတူရှိသော်လည်း အသုံးပြုမှုနှင့် ထိန်းချုပ်မှုတွင်လည်း အမျိုးသားများက အမျိုးသမီးများထက် ပိုမိုရရှိသည်ကိုတွေ့ရှိရသည်။



## ရာသီဥတု

တန်ခူးနှင့် တပေါင်းလတို့တွင် နေသာပြီး ဝါဆို၊ ဝါခေါင်လတွင် မိုးသည်းထန်စွာ ရွာသွန်းသည်။

## ဝင်ငွေအခြေအနေ

ရော်ဘာအဓိထုတ်ယူချိန်ဖြစ်သော သီချင်းကျွတ်၊ တန်ဆောင်မုန်း၊ နတ်တော်လတွင် ဝင်ငွေ အများဆုံးဝင်သောလဖြစ်ပါသည်။

## ရော်ဘာခြစ်ချိန်

လှိုင်ကနီကျေးရွာသည် အဓိကလုပ်ငန်းဖြစ်သော ရော်ဘာကို သီတင်းကျွတ်၊ တန်ဆောင်မုန်း၊ နတ်တော်လတွင် အများဆုံးလုပ်ကိုင်သောလဖြစ်သည်။

## လယ်ယာလုပ်ကိုင်ချိန်

လှိုင်ကနီကျေးရွာသည် လယ်လုပ်သူအနည်းငယ်ရှိပြီး နယုန်၊ ဝါဆို၊ ဝါခေါင်လတွင် စတင်စိုက်ပျိုးကြပြီး သီတင်းကျွတ်၊ တန်ဆောင်မုန်းလတွင် ရိတ်သိမ်းကြပါသည်။

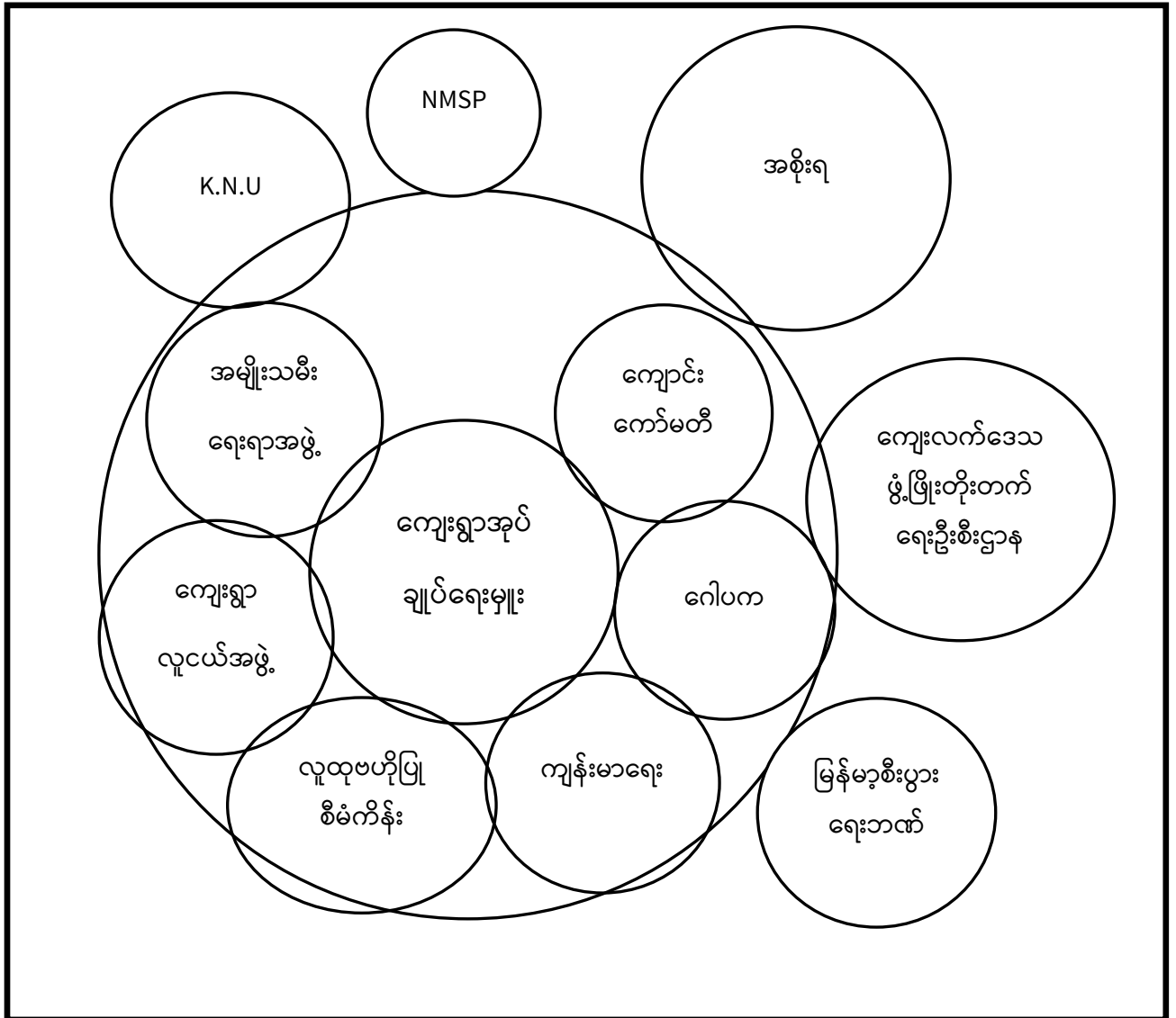
## နှမ်း၊ နနွင်း၊ ငရုတ်သီး

အိမ်ထောင်စုအတွက် တစ်ဖက်တစ်လမ်း ဝင်ငွေရရှိရန် ငရုတ်သီး၊ နှမ်း၊ နနွင်းများကိုလည်း ကဆုန်၊ နယုန်လတွင် စတင်လုပ်ကိုင်ကြပြီး သီတင်းကျွတ်၊ တန်ဆောင်မုန်းလတွင် ပြန်လည်ရိတ်သိမ်းကြသည်။

အဖွဲ့အစည်းချိတ်ဆက်မှု အခြေအနေပြဇယား

ကျေးရွာ ၊ လှိုင်ကန်ကျေးရွာ

ရက်စွဲ ၊ ၁၀.၆.၂၀၂၀



## အဖွဲ့အစည်းချိတ်ဆက်မှု အခြေအနေပြဇယား

### သုံးသပ်ချက်နှင့် ရလဒ်များ


ကျေးရွာအတွင်းရှိ အုပ်ချုပ်ရေးမှူးအဖွဲ့သည် ကျေးရွာအတွင်းရှိ ပြဿနာများ ကျေးရွာလူထုနှင့် ပူးပေါင်း၍ ဖြေရှင်းရသည်။ ကျောင်းကော်မတီများ အုပ်ချုပ်ရေးမှူးအဖွဲ့နှင့် ပူးပေါင်း၍ ပညာရေးကိစ္စများကို ကိုင်တွင်ဖြေရှင်းသည်။ လူငယ်အဖွဲ့များသည် ရပ်ရွာ၏ သာရေး၊ နာရေး ပွဲလမ်းသဘင်များကို ဂေါပကအဖွဲ့နှင့် ပူးပေါင်းလုပ်ဆောင်အားဖြည့်လေ့ရှိသည်။ ကျောင်းပညာရေးအဖွဲ့၊ လူငယ်အဖွဲ့၊ ကျေးရွာအုပ်ချုပ်ရေးအဖွဲ့နှင့် ကျေးရွာလူထုအားလုံး အချင်းချင်းပူးပေါင်းပြီး ပညာရေးကဏ္ဍမှာ မြင့်မားလာအောင် ဝိုင်းဝန်းကူညီလုပ်ဆောင်ကြ သည်။ ကျေးရွာ၏ အချို့သော ကိစ္စရပ်များကို ကျေးရွာအုပ်ချုပ်ရေးအဖွဲ့သည် မြို့နယ်အုပ်ချုပ်ရေးအဖွဲ့နှင့် ပူးပေါင်းပြီး လုပ်ဆောင်ကြသည်။

ကျေးရွာပြင်ပအဖွဲ့အစည်းများဖြစ်သော မွန်ပြည်သစ်ပါတီ ကြာအင်းဆိပ်ကြီးမြို့နယ်အုပ်ချုပ်ရေး မှူးနှင့် ဆိပ်ကလေးအုပ်စုအုပ်ချုပ်ရေးမှူး၊ အစိုးရအုပ်ချုပ်ရေးမှူးတို့သည် ကျေးလက်ဒေသဖွံ့ဖြိုးတိုးတက်ရေး ဦးစီးဌာနအဖွဲ့နှင့် ချိတ်ဆက်၍ ရွာ၏တိုးတက်မှုလုပ်ငန်းစဉ်များကို ဆောင်ရွက်ကြသည်။

# ပြသနာသစ်ပင်

ပြသနာသစ်ပင်

အမြင့် ၅၀ ပေခန့်၊ အကျယ် ၅ ပေခန့်



**အမျိုးသား/ သမီးတင်ပြသော ပြဿနာသစ်ပင်နှင့် ဖြေရှင်းသည့်နည်းလမ်း**

စဉ်	အကြောင်းအရင်း	စဉ်	ရလဒ်/အခက်အခဲ
၁	ပြုပြင်ဖို့ငွေကြေးမတတ်နိုင်ခြင်း	၁	လူမှုအဆင့်အတန်းနိမ့်ကျခြင်း
၂	ရေတိုက်စားခြင်း	၂	သွားလာရေးခက်ခဲခြင်း
၃	အလှူရှင်များနှင့်ဆက်စပ်မှုအားနည်းခြင်း	၃	ပညာရေးထိခိုက်ခြင်း
၄	ရေမြောင်းမရှိခြင်း	၄	ကျန်းမာရေးစောင့်ရှောက်မှုနှောင့်နှေးခြင်း
၅	ရပ်ရွာပူးပေါင်းဆောင်ရွက်မှုအားနည်းခြင်း	၅	ကုန်ပစ္စည်းများ မြို့သို့ပို့ဆောင်ရန်ခက်ခဲခြင်း

**ဖြေရှင်းမည့်နည်းလမ်းများ**

- (၁) ရွာတွင်းလမ်းပြုပြင်ခြင်း၊
- (၂) ပြင်ထိန်း ရန်ပုံငွေရှာဖွေခြင်း၊
- (၃) ပုံမှန် ပြင်ထိန်းပြုလုပ်ခြင်း၊
- (၄) ရေမြောင်း စနစ်တကျပြုလုပ်ခြင်း၊

ကျေးရွာကော်မတီဝင်စာရင်းများ

စဉ်	အမည်	ကျား/မ	အသက်	မှတ်ပုံတင်နံပါတ်	ရာထူး
၁	ဦးရင်ကျေး	ကျား	၅၇	-	နယက
၂	ဦးပဲ	ကျား	၅၁	၃/ကဆက(နိုင်)၀၆၁၈၈၆	ဥက္ကဋ္ဌ
၃	ဦးတင်ဝင်း	ကျား	၅၇	၃/ကဆက(နိုင်)၀၂၂၇၁၅	ဝယ်ယူရေးဥက္ကဋ္ဌ
၄	ဦးမောင်တင်ရှိန်	ကျား	၄၉	၃/ကဆက(နိုင်)၀၂၂၇၁၈	အတွင်းရေးမှူး
၅	ဦးနိုင်ဌေး	ကျား	၃၃	၃/ကဆက(နိုင်)၀၆၃၀၃၁	စာရင်းကိုင်
၆	ဦးအောင်မျိုးတင်	ကျား	၅၂	၃/ကဆက(နိုင်)၀၆၁၇၉၉	ဘဏ္ဍာရေးမှူး
၇	ဒေါ်သန်းရင်	မ	၄၃	၃/ကဆက(နိုင်)၀၆၂၄၃၀	အဖွဲ့ဝင်
၈	ဒေါ်မိငယ်	မ	၅၄	၃/ကဆက(နိုင်)၀၇၈၀၃၃	အဖွဲ့ဝင်

ကျေးရွာဖွံ့ဖြိုးတိုးတက်ရေးလုပ်ငန်းစီမံကိန်းဆောင်ရွက်မှုမှတ်တမ်းဓာတ်ပုံ



4

ပုံစံ - ၈ - ၁ ကျေးရွာအခြေခံအချက်အလက်များ (Form PC 1)

လမ်းညွှန်ချက်၊ ကျေးရွာတစ်ရွာသို့ ပထမဆုံးမိတ်ဆက်ရေး သွားရောက်သောအခါ လူထုစည်းရုံးရေးပူးပေါင်းသည်  
 ကျေးရွာ ခေါင်းဆောင်များအား ကျေးရွာအချက်အလက်များကို မေတ္တာရ ပံ့ပိုးတောင်းခံရသည်။ ဤအချက်အလက်များကို  
 စီမံကိန်း မိတ်ဆက်အစည်းဝေးမတိုင်မီတောင်းခံရမည်။ စီမံကိန်းမိတ်ဆက်အစည်းဝေးတွင် လူထုစည်းရုံးရေးပူးပေါင်းသည်  
 ဤအချက်အလက် များအား စစ်ဆေးပြီး မှန်ကန်အောင်ပြုလုပ်ရမည်။ ပြီးနောက်တွင် လူထုစည်းရုံးရေးပူးပေါင်းမှု  
 သတင်းအချက်အလက်ထံသို့ Tablets မှ တဆင့် ဖြည့်သွင်းရမည်။

ကျေးရွာခေါင်းဆောင် အမည် \_\_\_\_\_ ကျေးရွာခေါင်းဆောင်၏ ဖုန်းနံပါတ် \_\_\_\_\_ လူထုစည်းရုံးရေးပူးပေါင်း အမည် \_\_\_\_\_  
 ဦး ဦး စော့ဦး ၀၇၇၇၇၇၀၈၀၁၉ နန်း သိက္ခာပေး  
 ပြည်နယ်၊ တိုင်းဒေသကြီး - ကရင်ပြည်နယ် - ကလေးမြို့နယ် - ကျေးရွာအုပ်စု - ဆိပ်ကမ်းကျေးရွာ - လှိုင်ကန်

က၊ လူဦးရေ

လူမျိုးစု	အိမ်ထောင်စု အရေအတွက်	ကိုးကွယ်သည့်ဘာသာ	အိမ်ထောင်စု အရေအတွက်
လူမျိုးစု (၁) ---ဗမာ	၂၁၀	ဘာသာ (၁) ---ဗုဒ္ဓ	၉၀
လူမျိုးစု (၂) ---ဗမာ		ဘာသာ (၂) ---ဗုဒ္ဓ	၃၅၆
လူမျိုးစု (၃) ---ကရင်		ဘာသာ (၃) ---ဗုဒ္ဓ	၄
လူမျိုးစုရော -----		ဘာသာရော -----	
အခြား			
	အရေအတွက်		
မဲသန်စွမ်းသူများ	၁၀		
သက်ကြီးရွယ်အိုများ (၆၅ နှစ် နှင့် အထက်)	၇၀		
စစ်ဘေးရှောင်			

	အမျိုးသား (အရေအတွက်)	အမျိုးသမီး (အရေအတွက်)
လူဦးရေ	၁၈၈၃	၉၉၈
လူမျိုးစု (၁) -----		
လူမျိုးစု (၂) -----		
လူမျိုးစု (၃) -----		
အခြား		
အိမ်ထောင်စဦးစီး	၉၀၀	၅၀

(စ) အခြေအခံအောက်အဖွဲ့ အသုံးအဆောင်များ

စာသင်ကျောင်း	အမှတ် ခြံမိ	ကျန်းမာရေး	အမှတ် ခြံမိ	ဘာသာရေး အဆောက် အအုံများ	အမှတ် ခြံမိ
မူကြိုကျောင်း	<input type="checkbox"/>	တိုက်နယ်ဆေးရုံ	<input type="checkbox"/>	ဝေတီ	<input checked="" type="checkbox"/>
မူလတန်းကျောင်း	<input checked="" type="checkbox"/>	ကျန်းမာရေးဌာန	<input checked="" type="checkbox"/>	တုန်းကြီးကျောင်း	<input checked="" type="checkbox"/>
မူလွန်ကျောင်း	<input type="checkbox"/>	ကျန်းမာရေးဌာနခွဲ	<input type="checkbox"/>	ဟိန္ဒူတရားကျောင်း	<input type="checkbox"/>
အလယ်တန်းကျောင်း	<input checked="" type="checkbox"/>	ဆေးပေးခန်း	<input checked="" type="checkbox"/>	ခရစ်ယာန်ကျောင်း	<input type="checkbox"/>
လယ်လွန်ကျောင်း	<input type="checkbox"/>	အခြား	<input type="checkbox"/>	ဗလီ	<input type="checkbox"/>
အထက်တန်းကျောင်း	<input type="checkbox"/>			အခြား	<input type="checkbox"/>
အခြား	<input type="checkbox"/>				
မှတ်ချက်		မှတ်ချက်		မှတ်ချက်	

(ဂ) ကျွမ်းကျင်သူများမှတ်တမ်း (ကျေးရွာတွင်နေထိုင်သော သို့မဟုတ် တခြားရွာမှလာရောက်သော ကျွမ်းကျင်သူများ)

(ခ) စာသင်ကျောင်း			(င) ကျန်းမာရေး			(ဂ) လက်မှုသမား		
	ရွာတွင်နေ ထိုင်သူ	အခြားရွာမှ လာသူ		ရွာတွင်နေ ထိုင်သူ	အခြား ရွာမှ လာသူ		ရွာတွင် နေထိုင်သူ	အခြား မှလာသူ
မူလတန်းပြဆရာ/မ	<input checked="" type="checkbox"/>	<input checked="" type="checkbox"/>	ဆရာဝန်	<input type="checkbox"/>	<input type="checkbox"/>	လက်သမား	<input checked="" type="checkbox"/>	<input checked="" type="checkbox"/>
အထက်တန်းပြဆရာ/မ	<input type="checkbox"/>	<input type="checkbox"/>	လက်ထောက် ကျန်းမာရေးမှူး	<input type="checkbox"/>	<input type="checkbox"/>	ပန်းချီ	<input checked="" type="checkbox"/>	<input checked="" type="checkbox"/>
အလယ်တန်းပြဆရာ/မ	<input checked="" type="checkbox"/>	<input checked="" type="checkbox"/>	အမျိုးသမီးကျန်းမာရေး ဆရာမ	<input type="checkbox"/>	<input type="checkbox"/>	လှုပ်စစ်ကွမ်းကွင်း ဇိုးသမား	<input checked="" type="checkbox"/>	<input checked="" type="checkbox"/>
မူကြိုဆရာ/မ	<input type="checkbox"/>	<input type="checkbox"/>	သားရွားဆရာမ	<input checked="" type="checkbox"/>	<input checked="" type="checkbox"/>	ရေပိုက်သူလုပ်သူ	<input checked="" type="checkbox"/>	<input checked="" type="checkbox"/>
အခြား	<input type="checkbox"/>	<input type="checkbox"/>	ပြည်သူ့ကျန်းမာရေးလုပ်သား	<input checked="" type="checkbox"/>	<input checked="" type="checkbox"/>	စက်ပိုင်ဆောင်	<input checked="" type="checkbox"/>	<input checked="" type="checkbox"/>
မှတ်ချက်			မှတ်ချက်			မှတ်ချက်		

(ဃ) ကျေးရွာသို့ ရောက်ရှိနိုင်သည့် လမ်းအခြေအနေ / ကျေးရွာတစ်ရွာသည် ၎င်း၏ ကျေးရွာအုပ်စုနှင့် ဆက်သွယ်ထားသော လမ်းအခြေအနေ (အောက်ပါတို့ကိုပိုင်းပါ)

ကျောက်ကြမ်းလမ်း  
ကျောက်စင်းလမ်း

ကတ္တရာလမ်း  
မြေသားလမ်း

ကွန်ကရစ်လမ်း  
လှေသွားလမ်း

မော်တော်ဆိုင်ကယ်လမ်း  
အခြား

(င) ကျေးရွာဖွံ့ဖြိုးမှုစီမံချက်

(၁) လူထုဗဟိုပြုစီမံကိန်းမစတင်မီ ဤကျေးရွာတွင်ကျေးရွာဖွံ့ဖြိုးမှု စီမံချက်ရှိခဲ့ပါသလား?

(၂) ရှိခဲ့ပါလျှင် ဤစီမံချက်ကို မည်သည့် ခုနှစ်တွင်ပြင်ဆင်ခဲ့ပါသနည်း?

(၃) ဤစီမံချက်ကို ဖြိုနယ်မှအတည်ပြုခဲ့ပါသလား?

ပိုင်းပါ  
ရှိပါသည် (မရှိပါ) မသိပါ

နှစ်— မှုသိပါ  
ပြုခဲ့ပါသည်/မပြုခဲ့ပါ (မသိပါ)

(စ) ခရီးအကွာအဝေး

(၁) ဤကျေးရွာ၏ပဟိုမှ ၎င်းကျေးရွာအုပ်စု၏ပဟိုအထိ ခရီးခိုင်းမည်မျှကွာဝေးသနည်း? ခိုင်း---၂---/ပသိပါ

(၂) ဤကျေးရွာမှ ၎င်းကျေးရွာအုပ်စု၏ပဟိုအထိ သွားလာရာတွင်ကြာမြင့်သည့်အချိန်။

ခြောက်သွေ့ရာသီတွင်ကြာချိန်----- ၃၀ မိနစ် ----- ထော်လာဂျီ/မော်တော်ဆိုင်ကယ်/ခြေလျင်/လား/မော်တော်ဘုတ်/

အခြား-----

မိုးရာသီတွင်ကြာချိန်----- ၃၀ မိနစ် ----- ထော်လာဂျီ/မော်တော်ဆိုင်ကယ်/ခြေလျင်/လား/မော်တော်ဘုတ်/

အခြား-----

(ဆ) ပတ်ဝန်းကျင်ဆိုင်ရာ သဘာဝဘေးအန္တရာယ်

ဤကျေးရွာတွင် ရေကြီးခြင်းကဲ့သို့ သဘာဝဘေးအန္တရာယ်ကျရောက်ဖူးခြင်း ရှိပါသလား။

မရှိပါ  ရှိပါသည် ရှိလျှင်ဖော်ပြပါ-----

(ဇ) ကျေးရွာတွင် ဖွဲ့စည်းထားသော အဖွဲ့အစည်းများ

လူထုပဟိုပြုစီမံကိန်းမတိုင်မီ ဤကျေးရွာတွင် ကျေးရွာဖွံ့ဖြိုးရေးအတွက် အစိုးရ (သို့) ရွာသားများကိုယ်တိုင်(သို့) စီမံကိန်းတစ်ခုခုမှ ဖွဲ့စည်းထားသည့် အဖွဲ့အစည်းများရှိပါသလား။

(၁) -----

(၂) -----

(ဈ) အထွေထွေအုပ်ချုပ်ရေး ဦးစီးဌာန (GAD) မှ မှတ်တမ်းတင်ထားခြင်း

ဤကျေးရွာသည် အထွေထွေအုပ်ချုပ်ရေး ဦးစီးဌာန (GAD) မှ မှတ်တမ်းတင်ထားမှု ရှိပါသလား။

မရှိပါ  ရှိပါသည်

ကျေးရွာခေါင်းဆောင်

အမည် ဦးနိုဝေထွန်း

လက်မှတ် ထွန်း နေ့. 10.6.2020.

လူထုစည်းရုံးရေးမှူး

အမည် နန်းသီတာယင်း

လက်မှတ် This နေ့. 8 10.6.2020.

**ကျေးလက်ဒေသဖွံ့ဖြိုးတိုးတက်ရေးဦးစီးဌာန**

**ကရင်ပြည်နယ်၊ ကြာအင်းဆိပ်ကြီးမြို့**

**ကျေးရွာဖွံ့ဖြိုးတိုးတက်ရေးလုပ်ငန်းစီမံကိန်း**

**အစည်းအဝေးမှတ်တမ်း**

- ကျေးရွာအုပ်စု = ဆိပ်ကလေးအုပ်စု
- ကျေးရွာ = လှိုင်ကနီကျေးရွာ
- တက်ရောက်သူဦးရေ = ကျား (၁၀၀) + မ (၁၃၀) = (၂၃၀) ဦး
- နေ့စွဲ = ၂.၇.၂၀၂၂
- နေရာ = အုပ်ချုပ်ရေးမှူးအိမ်
- အစည်းအဝေးခေါင်းစဉ် = (ပထမ/ဒုတိယ) အကြိမ်အစည်းအဝေး

**ဆွေးနွေးသည့်အကြောင်းအရာ။ စီမံကိန်းနှင့် ပတ်သက်သည့် အကြောင်းအရာများ ပြန်လည်ဆွေးနွေးပြောပြခြင်း**

ကျေးရွာအုပ်ချုပ်ရေးမှူးမှ အဖွင့်အမှာစကားပြောကြားပြီး စီမံကိန်းဝန်ထမ်းမှ စီမံကိန်းအကြောင်းနှင့် ရည်ရွယ်ချက်များကို ရှင်းလင်းပြောကြားခြင်း၊ ကျေးရွာလူထုအားအုပ်စု (၂)စု ခွဲပြီး ကျေးရွာမြေပုံ၊ ပိုင်ဆိုင်မှု၊ ချမ်းသာကြွယ်ဝမှု အဆင့်သတ်မှတ်ခြင်း၊ ရာသီခွင်ပြဇယား၊ ပင့်ကူအိမ်၊ ဗင်းပုံစံများကို အုပ်စုလိုက် ဆွေးနွေးခြင်း၊ ကျေးရွာရှိ အမျိုးသား/ အမျိုးသမီးများ၏ မျှော်မှန်းချက်နှင့် ဦးစားပေး အခက်အခဲများကို အုပ်စုလိုက် ဆွေးနွေးခြင်း၊ ကျေးရွာလူထု၏ အခက်အခဲများကို ဖော်ထုတ်ပြီး ပြဿနာသစ်ပင်ရေးဆွဲခြင်း၊ ဝေဖန်အကြံပြုတိုင်ကြားရေးစနစ်အကြောင်း၊ ကျား/မရေးရာကဏ္ဍအကြောင်း ရှင်းလင်းပြောကြားပြီး ကျေးရွာစေတနာ့ဝန်ထမ်းနှင့် ကော်မတီများ ပြန်လည်ရွေးချယ်ခြင်း ဖြစ်ပါသည်။

**ဆုံးဖြတ်ချက်များ**

ကျေးရွာဖွံ့ဖြိုးတိုးတက်ရေးလုပ်ငန်းစီမံကိန်း မိတ်ဆက်ခြင်း၊ စီမံကိန်းစက်ဝန်းနှင့် ရည်ရွယ်ချက်များကို ကျေးရွာလူထုများအား ရှင်းလင်းတင်ပြခဲ့ပါသည်။ ကော်မတီဝင်များ ပြန်လည်ဖွဲ့စည်းပြီးနောက် ကျေးရွာလူထုအား အဖွဲ့(၂)ဖွဲ့ ခွဲပြီး PRA Tools ပုံစံများကို အားလုံးပူးပေါင်း ပါဝင်၍ ပူးတွဲပါ မှတ်တမ်းများနှင့်တကွ သဘောတူရွေးချယ် ဆုံးဖြတ်ခဲ့ပါသည်။

ပြုလုပ်သည့်အရာများ

- ၁။ ကျေးရွာမြေပုံရေးဆွဲခြင်း
- ၂။ ရာသီခွင်ပြဇယား
- ၃။ အဖွဲ့အစည်းချိတ်ဆက်မှု
- ၄။ ဥစ္စာနေကြွယ်ဝမှုပြဇယား
- ၅။ ကျား/မ ပိုင်ဆိုင်မှု
- ၆။ ပင့်ကူအိမ်ပြဇယား စသည်တို့ကို ရေးဆွဲခဲ့ပါသည်။

ထို့နောက် ကျေးရွာ၏အခက်အခဲကို ပုံစံ (၃)တွင် ဖြည့်သွင်းခဲ့ပါသည်။ အခက်အခဲတစ်ခုကို အခြေခံပြီး ပြဿနာသစ်ပင်ကို ရေးဆွဲခဲ့ပါသည်။ ရေးဆွဲခဲ့သည့်ပြဿနာသစ်ပင် အခက်အခဲများ၏ အကျိုးဆက် နှင့် ရလဒ်များကို ကျေးရွာလူထုများ ပါဝင်ဆွေးနွေးခဲ့ပါသည်။ ပြဿနာသစ်ပင်ရေးဆွဲပြီးနောက် အစည်းအဝေး တက်ရောက်လာသူများကို ကျေးဇူးတင်စကား ပြောကြားပြီး အစည်းအဝေးကို ရုတ်သိမ်း ခဲ့ပါသည်။

မှတ်တမ်းတင်သူ

မင်းတူးနိုင်၊ အင်/ယာ-၃

ကျေးရွာဖွံ့ဖြိုးတိုးတက်ရေးဦးစားပေးအစီအစဉ်

စဉ်	ကျေးရွာအုပ်စု	ကျေးရွာ	စီမံချက်အမည်	အတိုင်းအတာ/ ကြိမ်ရေ/ ဦးရေ	ခန့်မှန်း ကုန်ကျငွေ (ကျပ်သန်း)	မှတ်ချက်
၁။	ဆိပ်ကလေး	လှိုင်ကနီ	ကွန်ကရစ်လမ်းခင်းခြင်း	၅၂၀'x၁၂'x၆"	၁၄.၃	၂၀၂၂-၂၀၂၃ VDP
			စာသင်ကျောင်းခြံစည်းရိုးကာရံခြင်းလုပ်ငန်း	၇၀၀'x၆'	၂၈	
			ကျေးရွာချင်းဆက်တံတားတည်ဆောက်ခြင်း	၄၀'x၁၄'x၃၀'	၉၀	
			ကျေးရွာစာကြည့်တိုက်တည်ဆောက်ခြင်း	၃၀'x၂၀'x၁၀'	၂၀	
			စာသင်ကျောင်းပြုပြင်ခြင်း	၉၀'x၃၀'x၁၂'	၅၀	